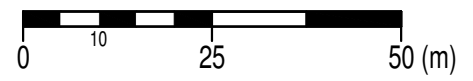


# ZMIANA MIEJSCOWEGO PLANU ZAGOSPODAROWANIA PRZESTRZENNEGO DLA CZĘŚCI WSI ALBINÓW


SKALA 1:1 000



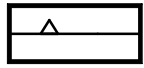
## OZNACZENIA OBOWIĄZUJĄCE



GRANICA OBSZARU OBJĘTEGO ZMIANĄ PLANU



LINIA ROZGRANICZAJĄCA TERENY O RÓŻNYM PRZEZNACZENIU LUB RÓŻNYCH ZASADACH ZAGOSPODAROWANIA



NIEPRZEKACZALNA LINIA ZABUDOWY



ZWYMIAROWANE ODLEGŁOŚCI MIERZONE W METRACH

## PRZEZNACZENIE TERENU



TEREN ZABUDOWY USŁUGOWEJ I ZABUDOWY MIESZKANIOWEJ JEDNORODZINNEJ



TERENY ROLNICZE

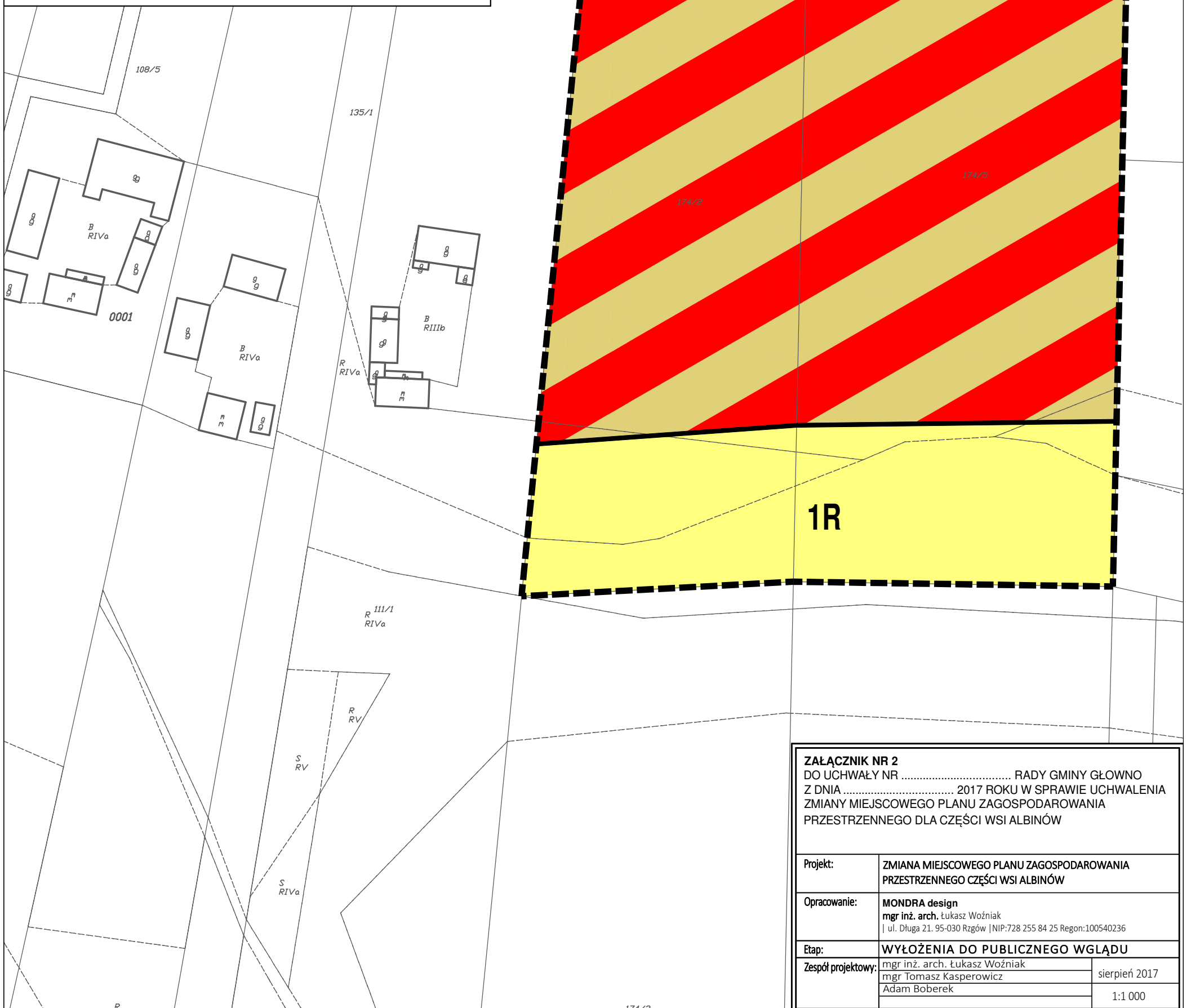


TERENY DROGI PUBLICZNEJ KLASY ZBIORCZEJ

## OZNACZENIE INFORMACYJNE



DOCELOWY PAS DROGOWY POZA GRANICAMI OBSZARU OBJĘTEGO ZMIANĄ PLANU MIEJSCOWEGO



**ZAŁĄCZNIK NR 2**  
DO UCHWAŁY NR ..... RADY GMINY GŁÓWNO  
Z DNIA ..... 2017 ROKU W SPRAWIE UCHWALENIA  
ZMIANY MIEJSCOWEGO PLANU ZAGOSPODAROWANIA  
PRZESTRZENNEGO DLA CZĘŚCI WSI ALBINÓW

Projekt:	ZMIANA MIEJSCOWEGO PLANU ZAGOSPODAROWANIA PRZESTRZENNEGO CZĘŚCI WSI ALBINÓW	
Opracowanie:	MONDRA design mgr inż. arch. Łukasz Woźniak   ul. Długa 21. 95-030 Rzgów   NIP:728 255 84 25 Regon:100540236	
Etap:	WYŁOŻENIA DO PUBLICZNEGO WGLĄDU	
Zespół projektowy:	mgr inż. arch. Łukasz Woźniak mgr Tomasz Kasperowicz Adam Boberek	sierpień 2017 1:1 000