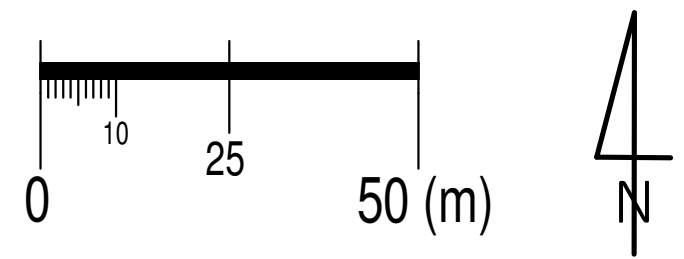


# PROGNOZA ODDZIAŁYWANIA NA ŚRODOWISKO ZMIANY MIEJSCOWEGO PLANU ZAGOSPODAROWANIA PRZESTRZENNEGO DLA CZĘŚCI WSI BOCZKI DOMARADZKIE



## OZNACZENIA OBOWIĄZUJĄCE

- GRANICA OBSZARU OBJĘTEGO PLANEM MIEJSCOWYM
- LINIA ROZGRANICZAJĄCA TERENY O RÓŻNYM PRZEZNACZENIU LUB RÓŻNYCH ZASADACH ZAGOSPODAROWANIA
- NIEPRZEKRACZALNA LINIA ZABUDOWY
- ZWYMIAROWANE ODLEGŁOŚCI MIERZONE W METRACH

## PRZEZNACZENIE TERENU

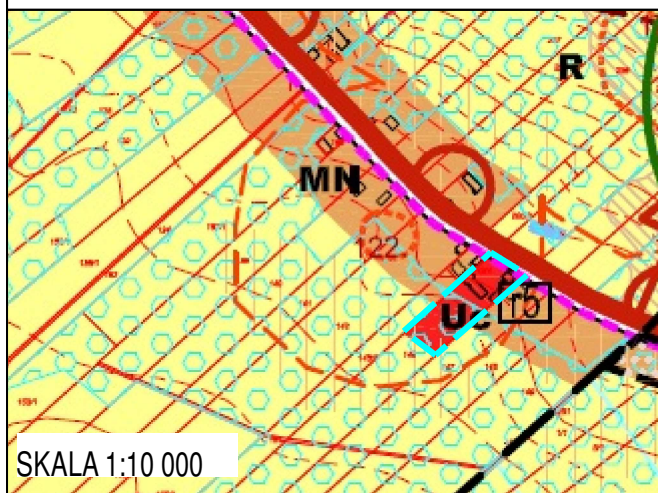
- TERENY ZABUDOWY MIESZKANIOWEJ JEDNORODZINNEJ LUB ZABUDOWY USŁUGOWEJ
- TEREN ROLNICZY
- TEREN DROGI PUBLICZNEJ KLASY ZBIORCZEJ

## OZNACZENIE INFORMACYJNE

- GRANICE OBRĘBÓW GEODEZYJNYCH
- DOCELOWY PAS DROGOWY POZA GRANICAMI OBSZARU OBJĘTEGO ZMIANĄ PLANU MIEJSCOWEGO
- OBSZARY ZMELIOROWANE
- STANOWISKA ARCHOLOGICZNE

## WYRYS ZE STUDIUM UWARUNKOWAŃ I KIERUNKÓW ZAGOSPODAROWANIA PRZESTRZENNEGO GMINY GŁOWNO

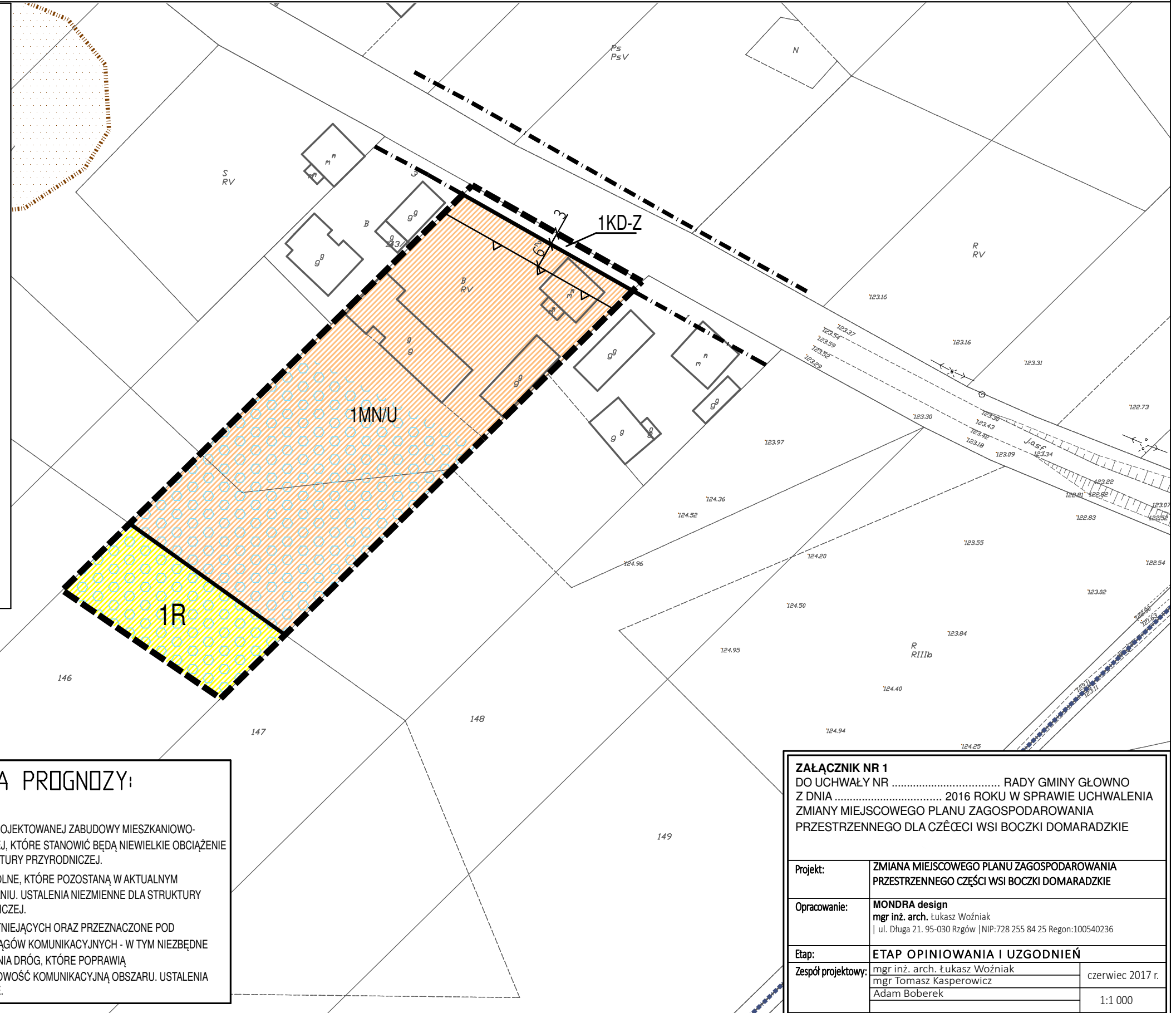
- GRANICE OBSZARU OBJĘTEGO PLANEM MIEJSCOWYM



SKALA 1:10 000

## OZNACZENIA PROGNOZY:

- TERENY PROJEKTOWANEJ ZABUDOWY MIESZKANIOWO-USŁUGOWEJ, KTÓRE STANOWIĆ BĘDĄ NIEWIELKIE OBCIĄŻENIE DLA STRUKTURY PRZYRODNICZEJ.
- TERENY ROLNE, KTÓRE POZOSTANĄ W AKTUALNYM UŻYTKOWANIU. USTALENIA NIEZMIENNE DLA STRUKTURY PRZYRODNICZEJ.
- TERENY ISTNIEJĄCYCH ORAZ PRZEZNACZONE POD ROZWÓJ CIĄGÓW KOMUNIKACYJNYCH - W TYM NIEZBĘDNE POSZERZENIA DRÓG, KTÓRE POPRAWIĄ PRZEPUSTOWOŚĆ KOMUNIKACYJNĄ OBSZARU. USTALENIA KONIECZNE.



<b>ZAŁĄCZNIK NR 1</b> DO UCHWAŁY NR ..... RADY GMINY GŁOWNO Z DNIA ..... 2016 ROKU W SPRAWIE UCHWALENIA ZMIANY MIEJSCOWEGO PLANU ZAGOSPODAROWANIA PRZESTRZENNEGO DLA CZĘŚCI WSI BOCZKI DOMARADZKIE		
Projekt:	ZMIANA MIEJSCOWEGO PLANU ZAGOSPODAROWANIA PRZESTRZENNEGO CZĘŚCI WSI BOCZKI DOMARADZKIE	
Opracowanie:	MONDRA design mgr inż. arch. Łukasz Woźniak   ul. Długa 21. 95-030 Rzgów   NIP:728 255 84 25 Regon:100540236	
Etap:	ETAP OPINIOWANIA I UZGODNIENIA	
Zespół projektowy:	mgr inż. arch. Łukasz Woźniak	czerwiec 2017 r.
	mgr Tomasz Kasperowicz Adam Boberek	
		1:1 000