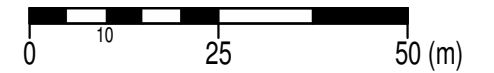


ZMIANA MIEJSCOWEGO PLANU ZAGOSPODAROWANIA PRZESTRZENNEGO DLA CZĘŚCI WSI BOCZKI ZARZECZNE, CZĘŚCI WSI GAWRONKI I CZĘŚCI WSI ZIEWANICE


SKALA 1:1 000



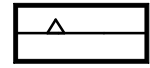
OZNACZENIA OBOWIĄZUJĄCE



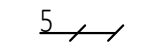
GRANICA OBSZARU OBJĘTEGO ZMIANĄ PLANU



LINIA ROZGRANICZAJĄCA TERENY O RÓŻNYM PRZEZNACZENIU
LUB RÓŻNYCH ZASADACH ZAGOSPODAROWANIA



NIEPRZEKRACZALNA LINIA ZABUDOWY



ZWYMIAROWANE ODLEGŁOŚCI MIERZONE W METRACH

PRZEZNACZENIE TERENU



TEREN ZABUDOWY USŁUGOWEJ



TEREN DROGI PUBLICZNEJ KLASY LOKALNEJ

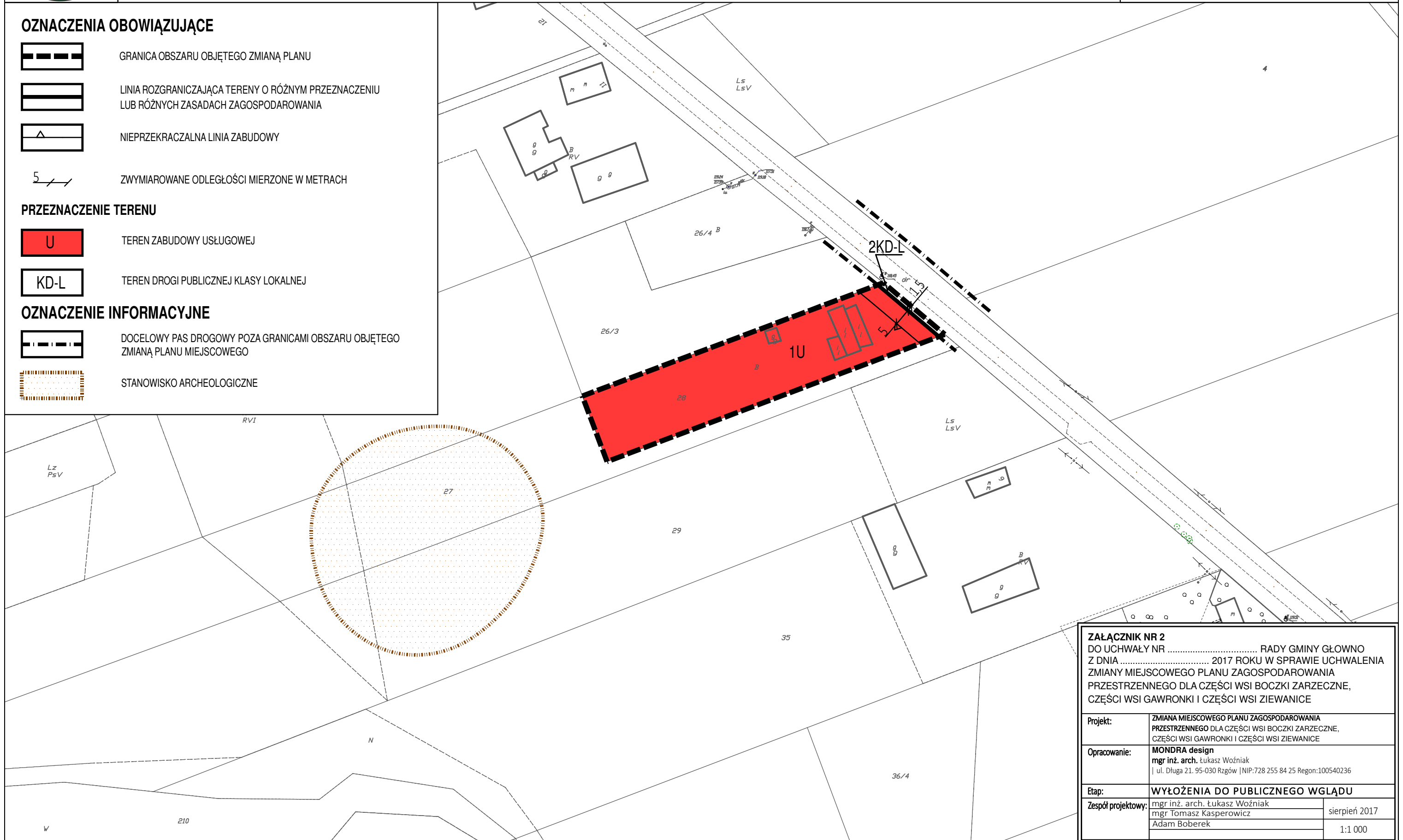
OZNACZENIE INFORMACYJNE



DOCELOWY PAS DROGOWY POZA GRANICAMI OBSZARU OBJĘTEGO
ZMIANĄ PLANU MIEJSCOWEGO



STANOWISKO ARCHEOLOGICZNE



ZAŁĄCZNIK NR 2 DO UCHWAŁY NR RADY GMINY GŁOWNO Z DNIA 2017 ROKU W SPRAWIE UCHWALENIA ZMIANY MIEJSCOWEGO PLANU ZAGOSPODAROWANIA PRZESTRZENNEGO DLA CZĘŚCI WSI BOCZKI ZARZECZNE, CZĘŚCI WSI GAWRONKI I CZĘŚCI WSI ZIEWANICE	
Projekt:	ZMIANA MIEJSCOWEGO PLANU ZAGOSPODAROWANIA PRZESTRZENNEGO DLA CZĘŚCI WSI BOCZKI ZARZECZNE, CZĘŚCI WSI GAWRONKI I CZĘŚCI WSI ZIEWANICE
Opracowanie:	MONDRA design mgr inż. arch. Łukasz Woźniak ul. Długa 21. 95-030 Rzgów NIP:728 255 84 25 Regon:100540236
Étap:	WYŁOŻENIA DO PUBLICZNEGO WGLĄDU
Zespół projektowy:	mgr inż. arch. Łukasz Woźniak mgr Tomasz Kasperowicz Adam Boberek
	sierpień 2017 1:1 000