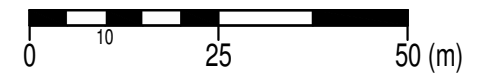


# ZMIANA MIEJSCOWEGO PLANU ZAGOSPODAROWANIA PRZESTRZENNEGO DLA CZĘŚCI WSI MAŁKOLICE.


SKALA 1:1 000



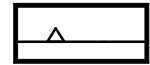
## OZNACZENIA OBOWIĄZUJĄCE



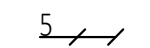
GRANICA OBSZARU OBJĘTEGO ZMIANĄ PLANU



LINIA ROZGRANICZAJĄCA TERENY O RÓŻNYM PRZEZNACZENIU LUB RÓŻNYCH ZASADACH ZAGOSPODAROWANIA



NIEPRZEKRACZALNA LINIA ZABUDOWY



ZWYMIAROWANE ODLEGŁOŚCI MIERZONE W METRACH

## PRZEZNACZENIE TERENU



TEREN ZABUDOWY MIESZKANIOWEJ JEDNORODZINNEJ

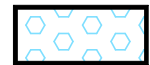


TERENY DRUGI PUBLICZNEJ KLASY LOKALNEJ

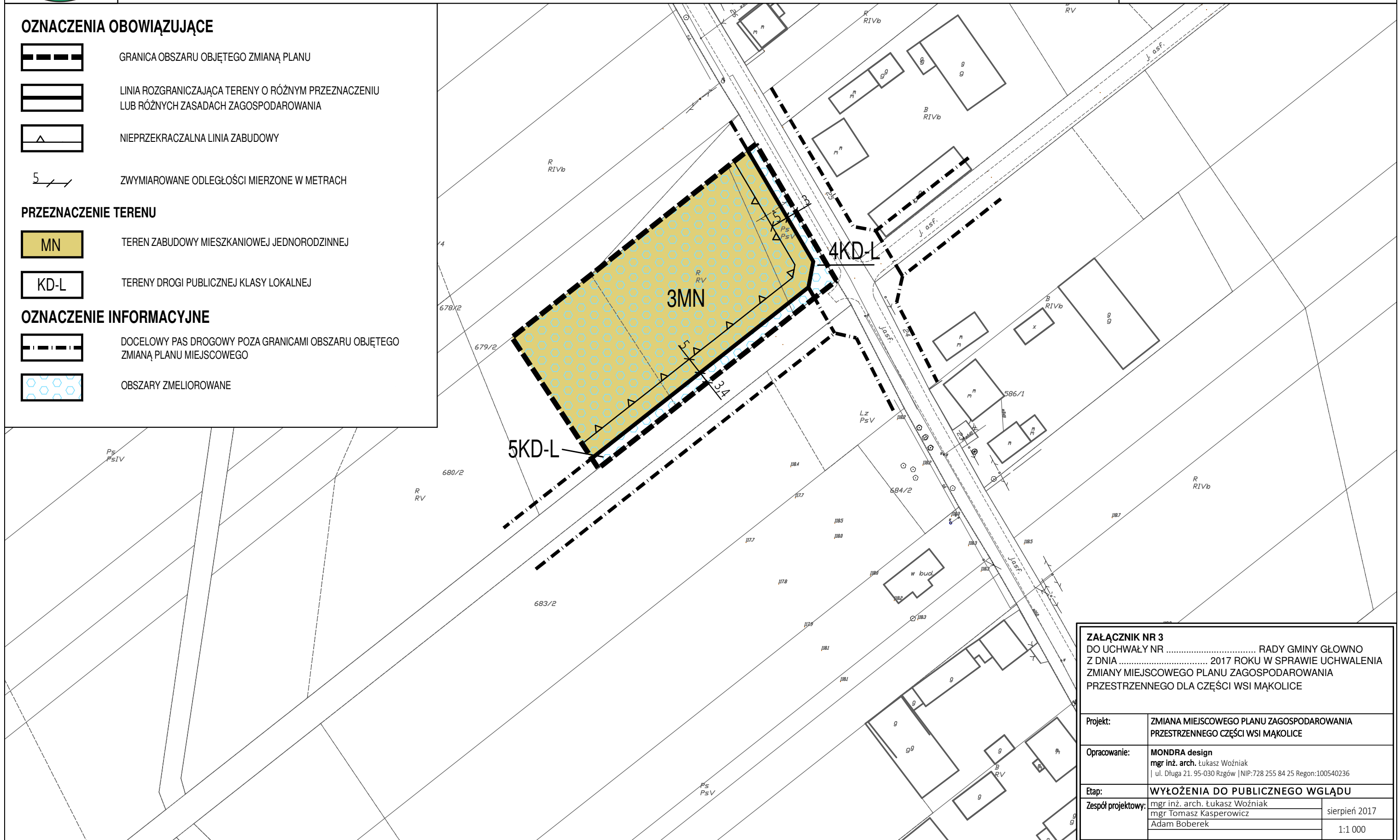
## OZNACZENIE INFORMACYJNE



DOCELOWY PAS DROGOWY POZA GRANICAMI OBSZARU OBJĘTEGO ZMIANĄ PLANU MIEJSCOWEGO



OBSZARY ZMELIOROWANE



|   |   |
|---|---|
| <b>ZAŁĄCZNIK NR 3</b><br>DO UCHWAŁY NR ..... RADY GMINY GŁÓWNO<br>Z DNIA ..... 2017 ROKU W SPRAWIE UCHWALENIA<br>ZMIANY MIEJSCOWEGO PLANU ZAGOSPODAROWANIA<br>PRZESTRZENNEGO DLA CZĘŚCI WSI MAŁKOLICE |   |
| Projekt:  | ZMIANA MIEJSCOWEGO PLANU ZAGOSPODAROWANIA PRZESTRZENNEGO CZĘŚCI WSI MAŁKOLICE   |
| Opracowanie:  | <b>MONDRA design</b><br>mgr inż. arch. Łukasz Woźniak<br>  ul. Długa 21. 95-030 Rzgów   NIP:728 255 84 25 Regon:100540236 |
| Étap:   | <b>WYŁOŻENIA DO PUBLICZNEGO WGLĄDU</b>  |
| Zespół projektowy:  | mgr inż. arch. Łukasz Woźniak<br>mgr Tomasz Kasperowicz<br>Adam Boberek   |
|   | sierpień 2017<br>1:1 000  |