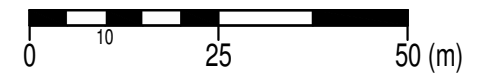


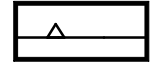
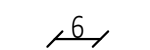


ZMIANA MIEJSCOWEGO PLANU ZAGOSPODAROWANIA PRZESTRZENNEGO DLA CZĘŚCI WSI MIĘSOŚNIA




SKALA 1:1 000





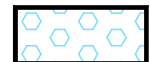
OZNACZENIA OBOWIĄZUJĄCE

-  GRANICA OBSZARU OBJĘTEGO ZMIANĄ PLANU
-  LINIA ROZGRANICZAJĄCA TERENY O RÓŻNYM PRZEZNACZENIU LUB RÓŻNYCH ZASADACH ZAGOSPODAROWANIA
-  NIEPRZEKRACZALNA LINIA ZABUDOWY
-  ZWYMIAROWANE ODLEGŁOŚCI MIERZONE W METRACH

PRZEZNACZENIE TERENU

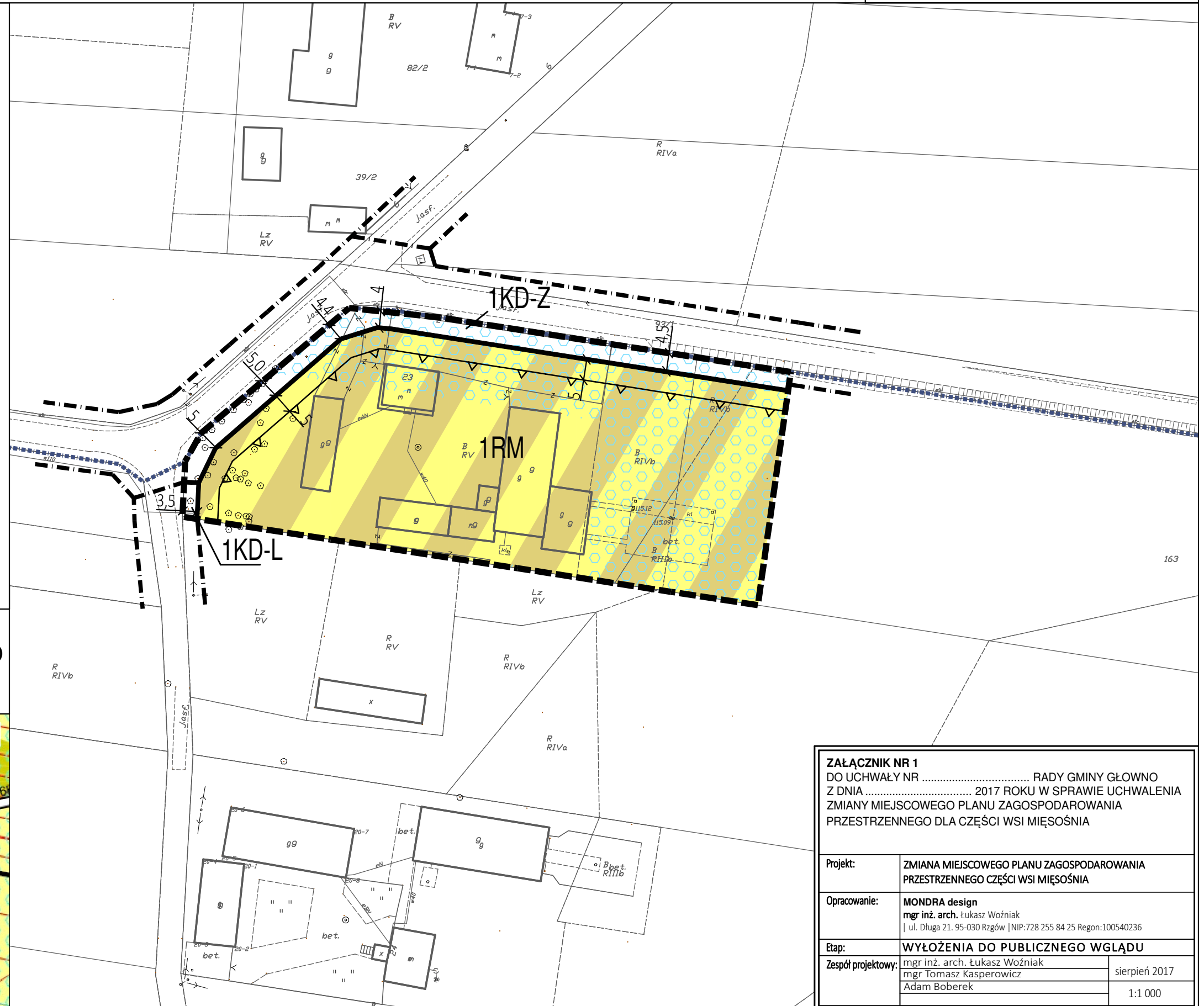
-  RM TERENY ZABUDOWY ZAGRODOWEJ
-  KD-Z TERENY DROGI PUBLICZNEJ KLASY ZBIORCZEJ
-  KD-L TERENY DROGI PUBLICZNEJ KLASY LOKALNEJ

OZNACZENIE INFORMACYJNE

-  GRANICE OBRĘBÓW GEODEZYJNYCH
-  DOCELOWY PAS DROGOWY POZA GRANICAMI OBSZARU OBJĘTEGO ZMIANĄ PLANU MIEJSCOWEGO
-  OBSZARY ZMELIOROWANE

WYRYS ZE STUDIUM UWARUNKOWAŃ I KIERUNKÓW ZAGOSPODAROWANIA PRZESTRZENNEGO GMINY GŁOWNO

-  GRANICE OBSZARU OBJĘTEGO ZMIANĄ PLANU



ZAŁĄCZNIK NR 1	
DO UCHWAŁY NR RADY GMINY GŁOWNO	
Z DNIA 2017 ROKU W SPRAWIE UCHWALENIA	
ZMIANY MIEJSCOWEGO PLANU ZAGOSPODAROWANIA	
PRZESTRZENNEGO DLA CZĘŚCI WSI MIĘSOŚNIA	
Projekt:	ZMIANA MIEJSCOWEGO PLANU ZAGOSPODAROWANIA PRZESTRZENNEGO CZĘŚCI WSI MIĘSOŚNIA
Opracowanie:	MONDRA design mgr inż. arch. Łukasz Woźniak ul. Długa 21. 95-030 Rzgów NIP:728 255 84 25 Regon:100540236
Etap:	WYŁOŻENIA DO PUBLICZNEGO WGLĄDU
Zespół projektowy:	mgr inż. arch. Łukasz Woźniak mgr Tomasz Kasperowicz Adam Boberek
	sierpień 2017
	1:1 000