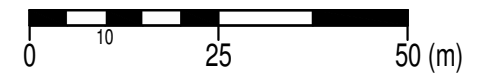


ZMIANA MIEJSCOWEGO PLANU ZAGOSPODAROWANIA PRZESTRZENNEGO DLA CZĘŚCI WSI MIĘSOŚNIA


SKALA 1:1 000



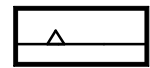
OZNACZENIA OBOWIĄZUJĄCE



GRANICA OBSZARU OBJĘTEGO ZMIANĄ PLANU



LINIA ROZGRANICZAJĄCA TERENY O RÓŻNYM PRZEZNACZENIU LUB RÓŻNYCH ZASADACH ZAGOSPODAROWANIA



NIEPRZEKACZALNA LINIA ZABUDOWY



ZWYMIAROWANE ODLEGŁOŚCI MIERZONE W METRACH

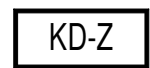
PRZEZNACZENIE TERENU



TERENY ZABUDOWY MIESZKANIOWEJ JEDNORODZINNEJ



TERENY ZABUDOWY ZAGRODOWEJ



TERENY DROGI PUBLICZNEJ KLASY ZBIORCZEJ

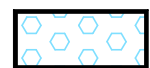
OZNACZENIE INFORMACYJNE



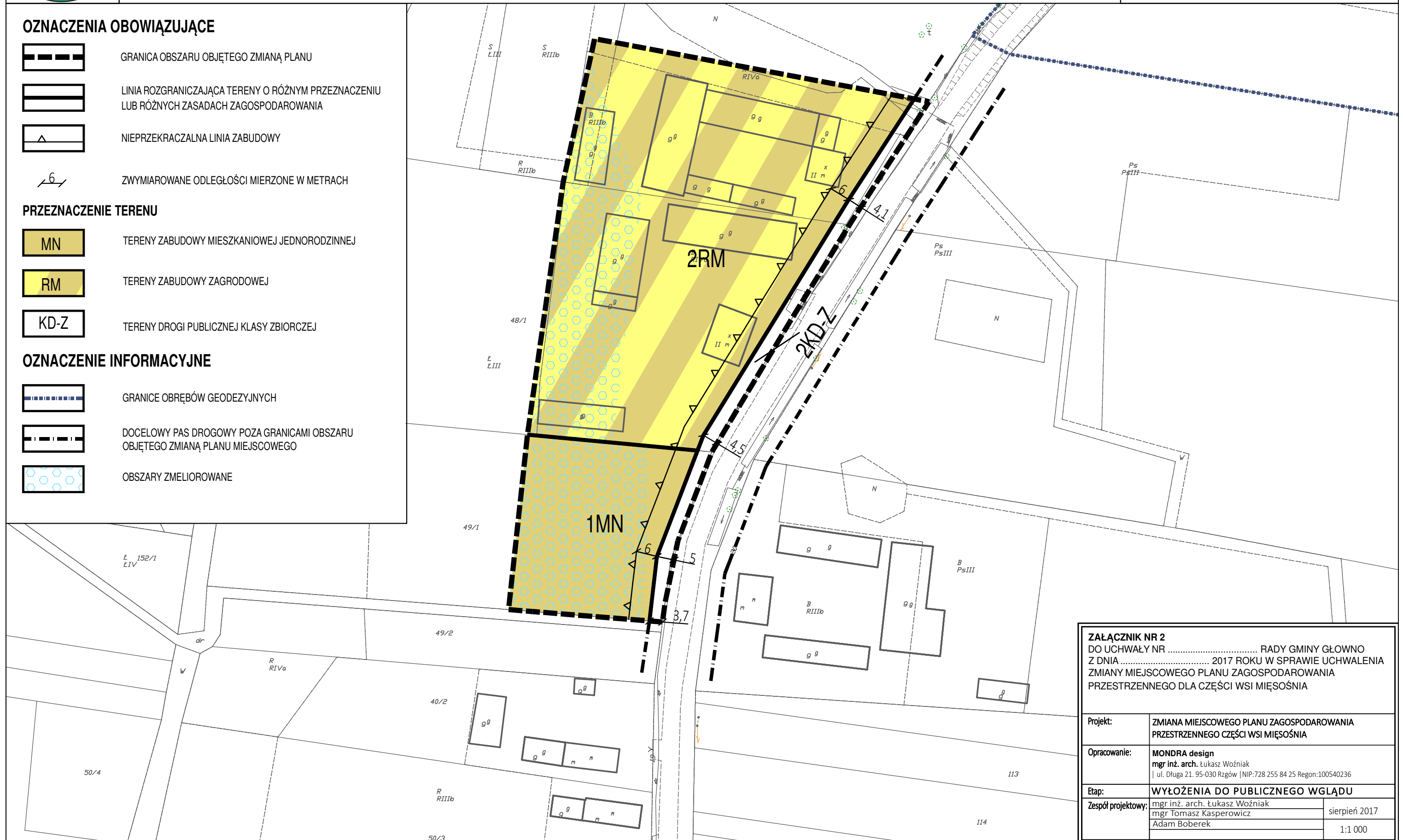
GRANICE OBRĘBÓW GEODEZYJNYCH



DOCELOWY PAS DROGOWY POZA GRANICAMI OBSZARU OBJĘTEGO ZMIANĄ PLANU MIEJSCOWEGO



OBSZARY ZMELIOROWANE



ZAŁĄCZNIK NR 2 DO UCHWAŁY NR RADY GMINY GŁOWNO Z DNIA 2017 ROKU W SPRAWIE UCHWALENIA ZMIANY MIEJSCOWEGO PLANU ZAGOSPODAROWANIA PRZESTRZENNEGO DLA CZĘŚCI WSI MIĘSOŚNIA	
Projekt:	ZMIANA MIEJSCOWEGO PLANU ZAGOSPODAROWANIA PRZESTRZENNEGO CZĘŚCI WSI MIĘSOŚNIA
Opracowanie:	MONDRA design mgr inż. arch. Łukasz Woźniak ul. Długa 21. 95-030 Rzgów NIP:728 255 84 25 Regon:100540236
Étap:	WYŁOŻENIA DO PUBLICZNEGO WGLĄDU
Zespół projektowy:	mgr inż. arch. Łukasz Woźniak mgr Tomasz Kasperowicz Adam Boberek
	sierpień 2017 1:1 000