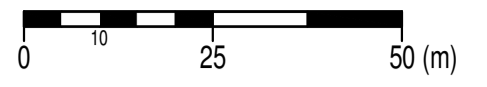


# ZMIANA MIEJSCOWEGO PLANU ZAGOSPODAROWANIA PRZESTRZENNEGO DLA CZĘŚCI WSI PIASKI RUDNICKIE

SKALA 1:1 000



## OZNACZENIA OBOWIĄZUJĄCE

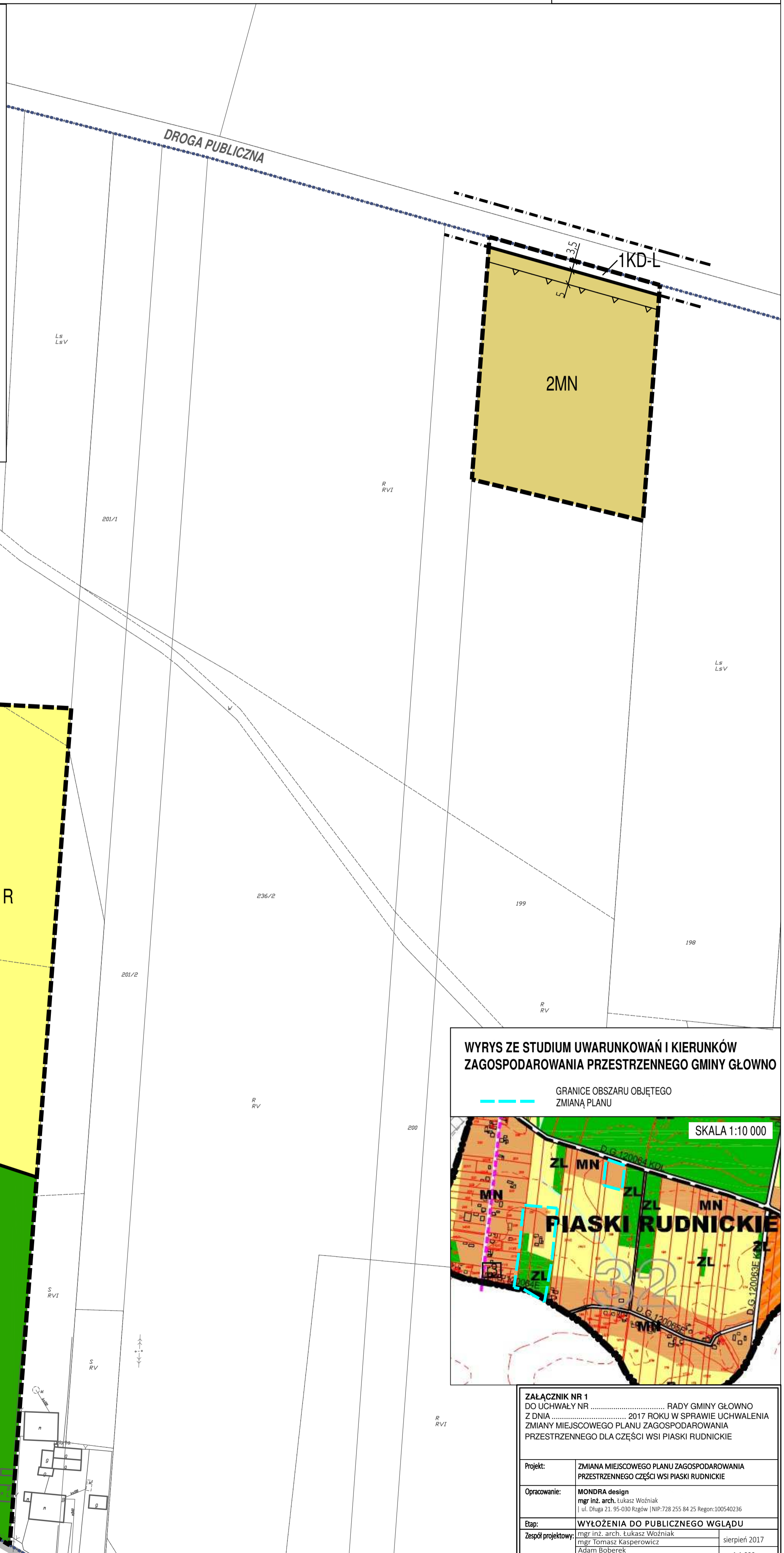
- GRANICA OBSZARU OBJĘTEGO ZMIANĄ PLANU MIEJSCOWEGO
- GRANICE ADMINISTRACYJNA GMINY
- LINIA ROZGRANICZAJĄCA TERENY O RÓŻNYM PRZEZNACZENIU LUB RÓŻNYCH ZASADACH ZAGOSPODAROWANIA
- NIEPRZEKRACZALNA LINIA ZABUDOWY
- ZWYMIAROWANE ODLEGŁOŚCI MIERZONE W METRACH

## PRZEZNACZENIE TERENU

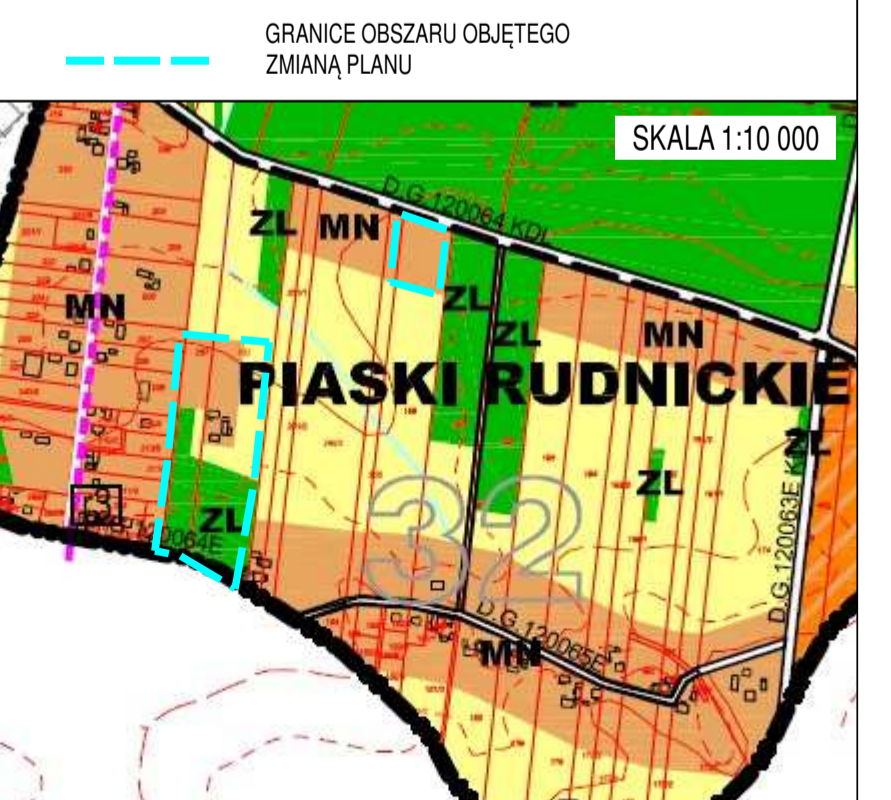
- TERENY ZABUDOWY MIESZKANIOWEJ JEDNORODZINNEJ
- TERENY LASÓW
- TERENY ROLNICZE
- TEREN DROGI PUBLICZNEJ KLASY LOKALNEJ

## OZNACZENIE INFORMACYJNE

- GRANICE OBRĘBÓW GEODEZYJNYCH
- DOCELOWY PAS DROGOWY POZA GRANICAMI OBSZARU OBJĘTEGO ZMIANĄ PLANU MIEJSCOWEGO



## WYRYS ZE STUDIUM UWARUNKOWAŃ I KIERUNKÓW ZAGOSPODAROWANIA PRZESTRZENNEGO GMINY GŁÓWNO



<b>ZAŁĄCZNIK NR 1</b>	
DO UCHWAŁY NR ..... RADY GMINY GŁÓWNO	
Z DNIA ..... 2017 ROKU W SPRAWIE UCHWALENIA	
ZMIANY MIEJSCOWEGO PLANU ZAGOSPODAROWANIA	
PRZESTRZENNEGO DLA CZĘŚCI WSI PIASKI RUDNICKIE	
Projekt:	ZMIANA MIEJSCOWEGO PLANU ZAGOSPODAROWANIA PRZESTRZENNEGO CZĘŚCI WSI PIASKI RUDNICKIE
Opracowanie:	MONDRA design mgr inż. arch. Łukasz Woźniak   ul. Długa 21, 95-030 Rzgów   NIP: 728 255 84 25 Regon: 100540236
Etap:	WYŁOŻENIA DO PUBLICZNEGO WGLĄDU
Zespół projektowy:	mgr inż. arch. Łukasz Woźniak mgr Tomasz Kasperowicz Adam Boberek
	sierpień 2017
	1:1 000