


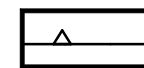
OZNACZENIA OBOWIĄZUJĄCE



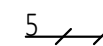
GRANICA OBSZARU OBJĘTEGO PLANEM MIEJSCOWYM



LINIA ROZGRANICZAJĄCA TERENY O RÓŻNYM PRZEZNACZENIU
LUB RÓŻNYCH ZASADACH ZAGOSPODAROWANIA



NIEPRZEKRACZALNA LINIA ZABUDOWY



ZWYMIAROWANE ODLEGŁOŚCI MIERZONE W METRACH

PRZEZNACZENIE TERENU



TERENY ZABUDOWY MIESZKANIOWEJ JEDNORODZINNEJ



TERENY DROGI PUBLICZNEJ KLASY DOJAZDOWEJ

OZNACZENIE INFORMACYJNE



GRANICE OBREBÓW GEODEZYJNCH

DOCELOWY PAS DROGOWY POZA GRANICAMI
OBSZARU OBJETEGO ZMIANA PLANU MIEJSCOWEGO

OBSZARY ZMELIOROWANE

ZAŁĄCZNIK NR 4

ZARZĄDNIK NR RADY GMINY GŁÓWNO
DO UCHWAŁY NR 2017 ROKU W SPRAWIE UCHWALENIA
ZMIANY MIEJSCOWEGO PLANU ZAGOSPODAROWANIA
PRZESTRZENNEGO DLA CZEŚCI WSI POPÓW GŁOWIEŃSKI.

Projekt:	ZMIANA MIEJSCOWEGO PLANU ZAGOSPODAROWANIA PRZESTRZENNEGO CZĘŚCI WSI POPÓW GŁOWIEŃSKI.	
Opracowanie:	MONDRA design mgr inż. arch. Łukasz Woźniak ul. Długa 21. 95-030 Rzgów NIP:728 255 84 25 Regon:100540236	
Etap:	ETAP OPINIOWANIA I UZGODNIENI	
Zespół projektowy:	mgr inż. arch. Łukasz Woźniak	czerwiec 2017
	mgr Tomasz Kasperowicz	
	Adam Boberek	
		1:1 000