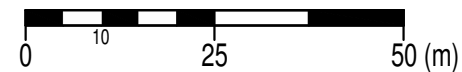


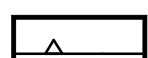



# ZMIANA MIEJSCOWEGO PLANU ZAGOSPODAROWANIA PRZESTRZENNEGO DLA CZĘŚCI WSI POPÓWEK WŁOŚCIAŃSKI




SKALA 1:1 000





## OZNACZENIA OBOWIĄZUJĄCE

-  GRANICA OBSZARU OBJĘTEGO ZMIANĄ PLANU
-  LINIA ROZGRANICZAJĄCA TERENY O RÓŻNYM PRZEZNACZENIU LUB RÓŻNYCH ZASADACH ZAGOSPODAROWANIA
-  NIEPRZEKRACZALNA LINIA ZABUDOWY
-  ZWYMIAROWANE ODLEGŁOŚCI MIERZONE W METRACH

## PRZEZNACZENIE TERENU

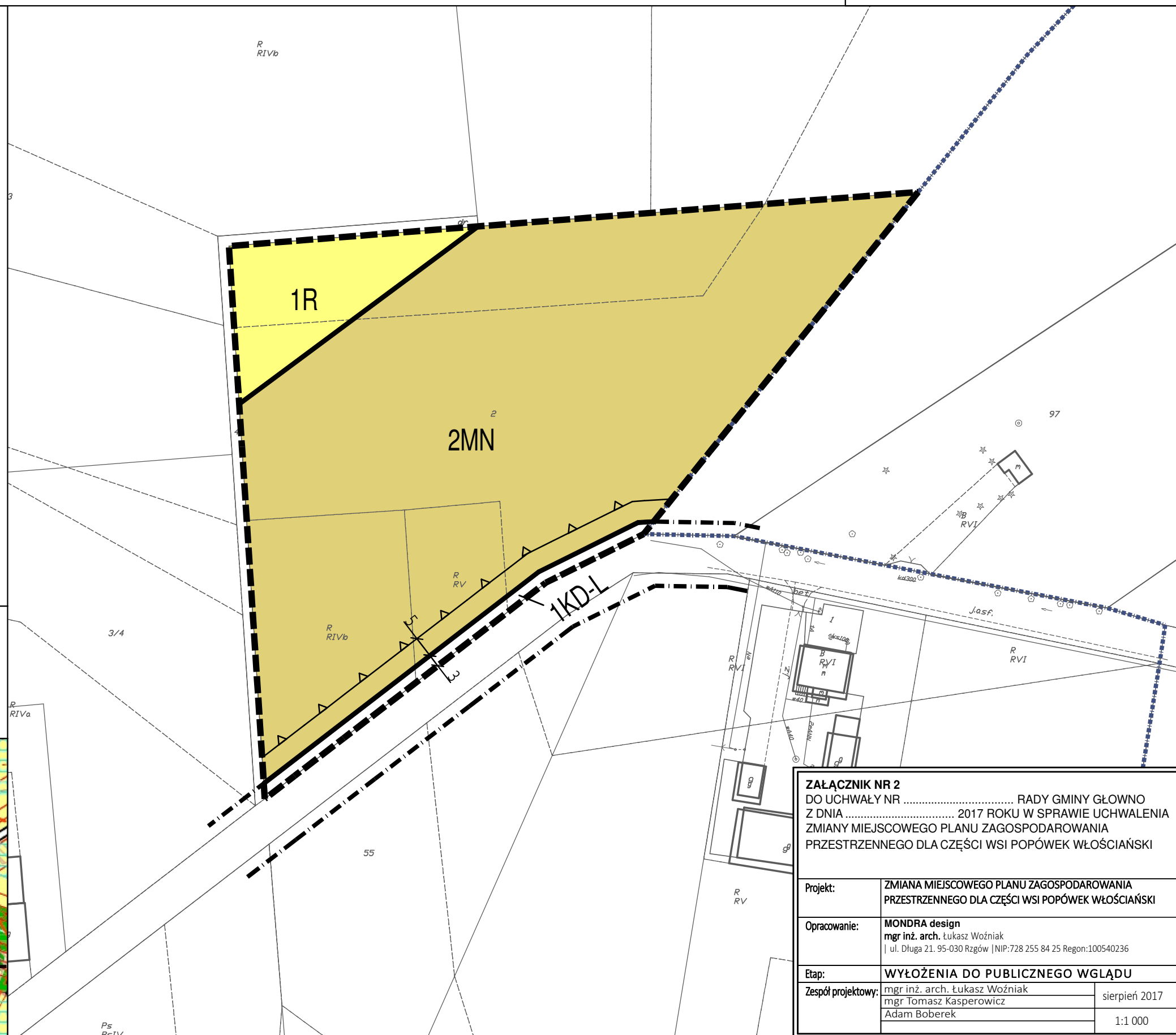
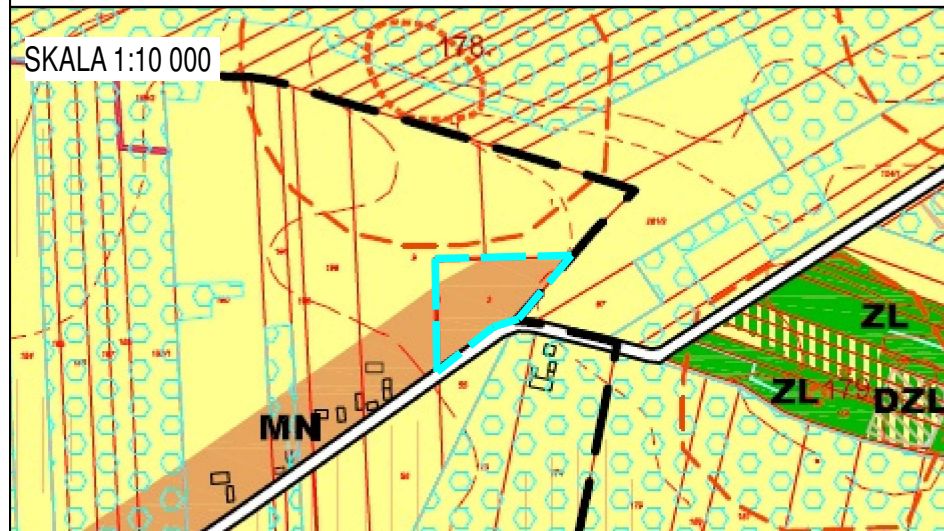
-  TEREN ZABUDOWY MIESZKANIOWEJ JEDNORODZINNEJ
-  TEREN ROLNICZY
-  TEREN DROGI PUBLICZNEJ KLASY LOKALNEJ

## OZNACZENIE INFORMACYJNE

-  GRANICE OBRĘBÓW GEODEZYJNYCH
-  DOCELOWY PAS DROGOWY POZA GRANICAMI OBSZARU OBJĘTEGO ZMIANĄ PLANU MIEJSCOWEGO

## WYRYS ZE STUDIUM UWARUNKOWAŃ I KIERUNKÓW ZAGOSPODAROWANIA PRZESTRZENNEGO GMINY GŁOWNO

-  GRANICE OBSZARU OBJĘTEGO ZMIANĄ PLANU



**ZAŁĄCZNIK NR 2**  
DO UCHWAŁY NR ..... RADY GMINY GŁOWNO  
Z DNIA ..... 2017 ROKU W SPRAWIE UCHWALENIA  
ZMIANY MIEJSCOWEGO PLANU ZAGOSPODAROWANIA  
PRZESTRZENNEGO DLA CZĘŚCI WSI POPÓWEK WŁOŚCIAŃSKI

Projekt:	ZMIANA MIEJSCOWEGO PLANU ZAGOSPODAROWANIA PRZESTRZENNEGO DLA CZĘŚCI WSI POPÓWEK WŁOŚCIAŃSKI	
Opracowanie:	MONDRA design mgr inż. arch. Łukasz Woźniak   ul. Długa 21. 95-030 Rzgów   NIP:728 255 84 25 Regon:100540236	
Étap:	WYŁOŻENIA DO PUBLICZNEGO WGLĄDU	
Zespół projektowy:	mgr inż. arch. Łukasz Woźniak mgr Tomasz Kasperowicz Adam Boberek	sierpień 2017 1:1 000