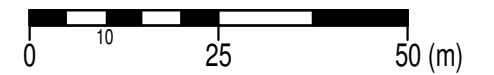


# ZMIANA MIEJSCOWEGO PLANU ZAGOSPODAROWANIA PRZESTRZENNEGO DLA CZĘŚCI WSI RUDNICZEK


SKALA 1:1 000



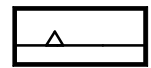
## OZNACZENIA OBOWIĄZUJĄCE



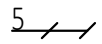
GRANICA OBSZARU OBJĘTEGO ZMIANĄ PLANU



LINIA ROZGRANICZAJĄCA TERENY O RÓŻNYM PRZEZNACZENIU LUB RÓŻNYCH ZASADACH ZAGOSPODAROWANIA



NIEPRZEKRACZALNA LINIA ZABUDOWY



ZWYMIAROWANE ODLEGŁOŚCI MIERZONE W METRACH

## PRZEZNACZENIE TERENU



TERENY ZABUDOWY MIESZKANIOWEJ JEDNORODZINNEJ

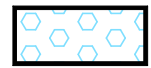


TERENY DROGI PUBLICZNEJ KLASY DOJAZDOWEJ

## OZNACZENIE INFORMACYJNE

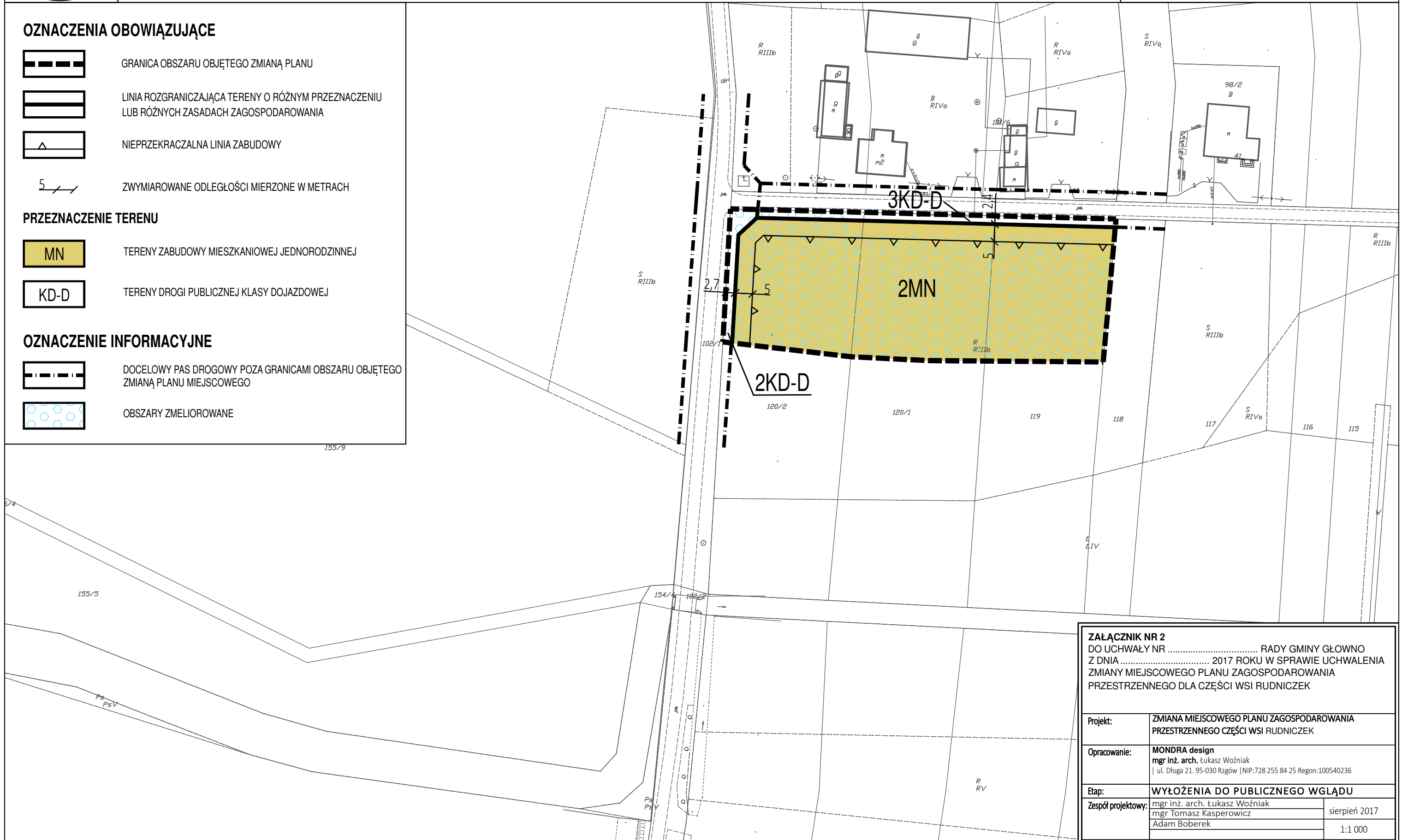


DOCELOWY PAS DROGOWY POZA GRANICAMI OBSZARU OBJĘTEGO ZMIANĄ PLANU MIEJSCOWEGO



OBSZARY ZMELIOROWANE

155/9



<b>ZAŁĄCZNIK NR 2</b> DO UCHWAŁY NR ..... RADY GMINY GŁÓWNO Z DNIA ..... 2017 ROKU W SPRAWIE UCHWALENIA ZMIANY MIEJSCOWEGO PLANU ZAGOSPODAROWANIA PRZESTRZENNEGO DLA CZĘŚCI WSI RUDNICZEK	
Projekt:	ZMIANA MIEJSCOWEGO PLANU ZAGOSPODAROWANIA PRZESTRZENNEGO CZĘŚCI WSI RUDNICZEK
Opracowanie:	MONDRA design mgr inż. arch. Łukasz Woźniak   ul. Długa 21. 95-030 Rzgów   NIP:728 255 84 25 Regon:100540236
Étap:	WYŁOŻENIA DO PUBLICZNEGO WGLĄDU
Zespół projektowy:	mgr inż. arch. Łukasz Woźniak mgr Tomasz Kasperowicz Adam Boberek
	sierpień 2017 1:1 000