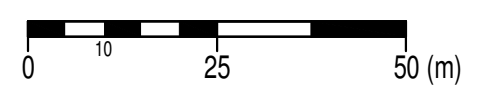


ZMIANA MIEJSCOWEGO PLANU ZAGOSPODAROWANIA PRZESTRZENNEGO DLA CZĘŚCI WSI RUDNICZEK

SKALA 1:1 000



OZNACZENIA OBOWIĄZUJĄCE

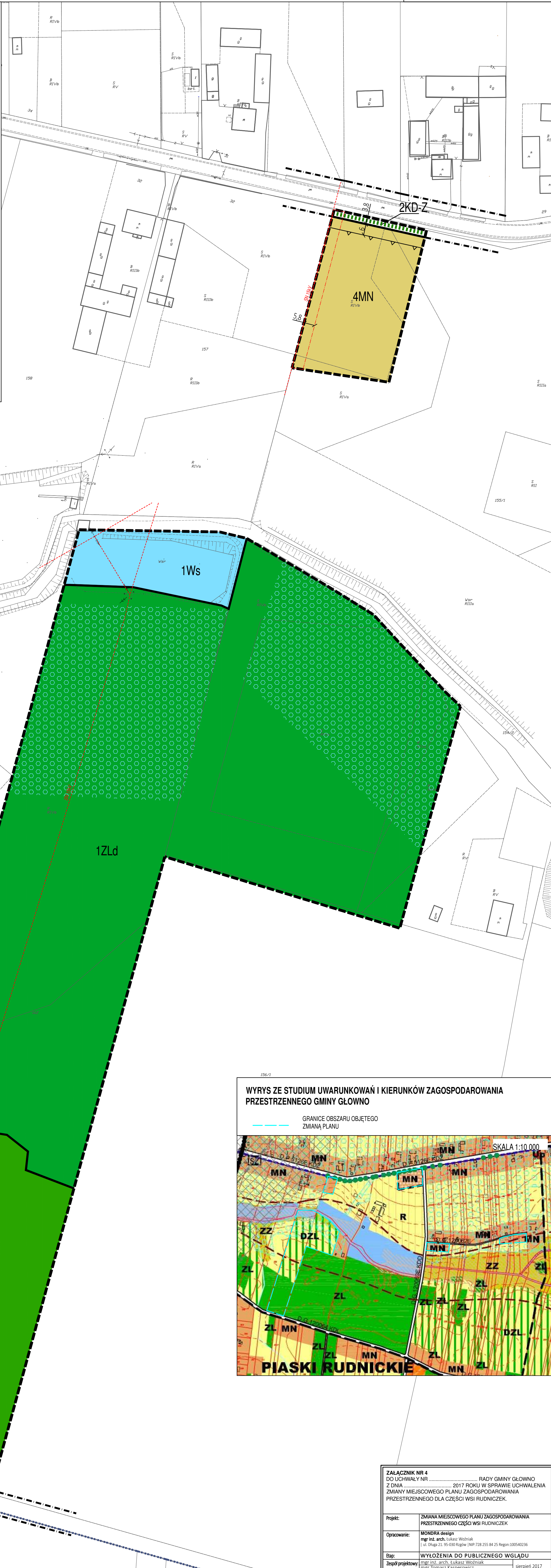
- GRANICA OBSZARU OBJĘTEGO ZMIANĄ PLANU
- LINIA ROZGRANICZAJĄCA TERENY O RÓŻNYM PRZEZNACZENIU LUB RÓŻNYCH ZASADACH ZAGOSPODAROWANIA
- NIEPRZEKRACZALNA LINIA ZABUDOWY
- ZWYMIAROWANE ODLEGŁOŚCI MIERZONE W METRACH
- GRANICA PASA TECHNOLOGICZNEGO LINII ELEKTROENERGETYCZNEJ ŚREDNIEGO NAPIĘCIA

PRZEZNACZENIE TERENU

- MN TERENY ZABUDOWY MIESZKANIOWEJ JEDNORODZINNEJ
- ZLd TEREN ZALESIEN
- ZL TERENY LASÓW
- Ws TEREN POWIERZCHNIOWYCH WÓD ŚRÓDLĄDOWYCH
- KD-Z TERENY DROGI PUBLICZNEJ KLASY ZBIORCZEJ
- KD-L TERENY DROGI PUBLICZNEJ KLASY LOKALNEJ

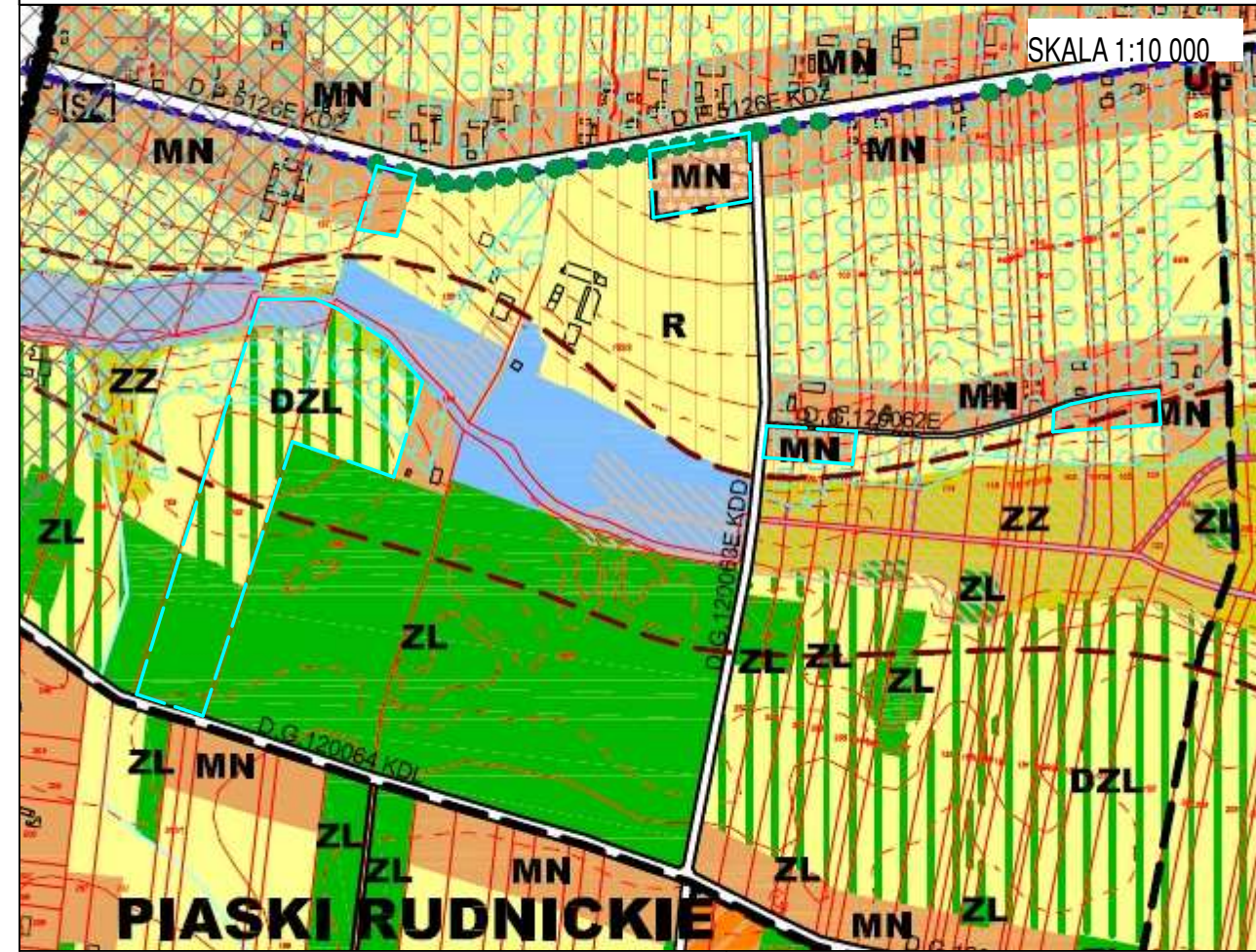
OZNACZENIE INFORMACYJNE

- GRANICE OBRĘBÓW GEODEZYJNYCH
- ISTNIEJĄCA LINIA ELEKTROENERGETYCZNA ŚREDNIEGO NAPIĘCIA 15kV
- DOCELOWY PAS DROGOWY POZA GRANICAMI OBSZARU OBJĘTEGO ZMIANĄ PLANU MIEJSCOWEGO
- SZPALER DRZEWEK
- OBSZARY ZMELIOROWANE



WYRYS ZE STUDIUM UWARUNKOWAŃ I KIERUNKÓW ZAGOSPODAROWANIA PRZESTRZENNEGO GMINY GŁÓWNO

GRANICE OBSZARU OBJĘTEGO ZMIANĄ PLANU



ZALĄCZNIK NR 4 DO UCHWAŁY NR RADY GMINY GŁÓWNO Z DNIA 2017 ROKU W SPRAWIE UCHWALENIA ZMIANY MIEJSCOWEGO PLANU ZAGOSPODAROWANIA PRZESTRZENNEGO DLA CZĘŚCI WSI RUDNICZEK.	
Projekt:	ZMIANA MIEJSCOWEGO PLANU ZAGOSPODAROWANIA PRZESTRZENNEGO CZĘŚCI WSI RUDNICZEK
Opracowanie:	MONDRA design mgr inż. arch. Łukasz Woźniak 1 ul. Długa 21, 95-030 Rzgów NIP: 728 255 84 25 Regon: 100540236
Etap:	WYŁOŻENIA DO PUBLICZNEGO WGLĄDU
Zespół projektowy:	mgr inż. arch. Łukasz Woźniak mgr Tomasz Kasperowicz Adam Boberek
	sierpień 2017
	1:1 000