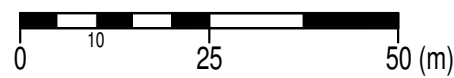


ZMIANA MIEJSCOWEGO PLANU ZAGOSPODAROWANIA PRZESTRZENNEGO DLA CZĘŚCI WSI WOLA MAKOŁSKA.

SKALA 1:1 000



OZNACZENIA OBOWIĄZUJĄCE

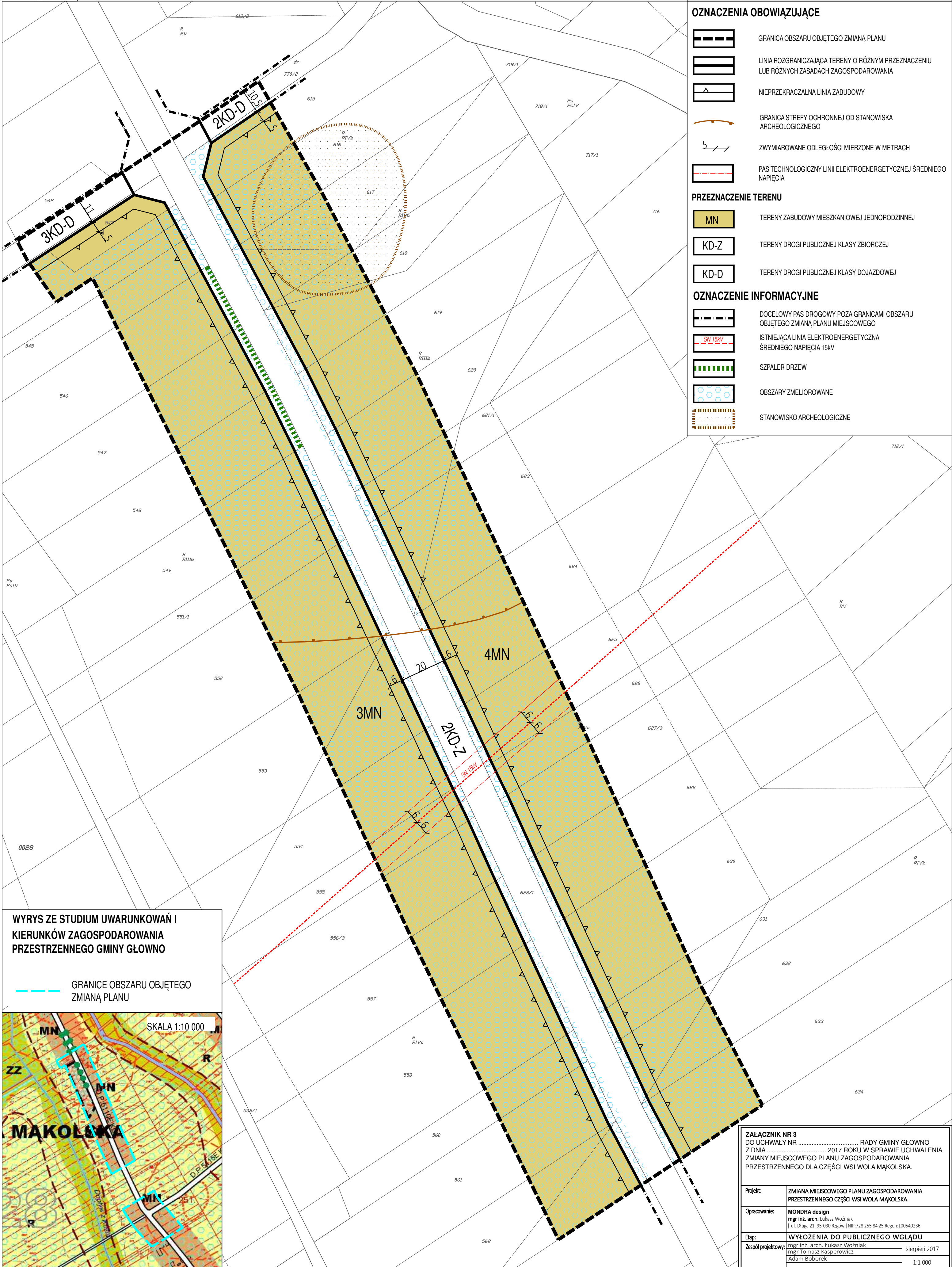
- GRANICA OBSZARU OBJĘTEGO ZMIANĄ PLANU
- LINIA ROZGRANICZAJĄCA TERENY O RÓŻNYM PRZEZNACZENIU LUB RÓŻNYCH ZASADACH ZAGOSPODAROWANIA
- NIEPRZEKACZALNA LINIA ZABUDOWY
- GRANICA STREFY OCHRONNEJ OD STANOWISKA ARCHEOLOGICZNEGO
- ZWYMIAROWANE ODLEGŁOŚCI MIERZONE W METRACH
- PAS TECHNOLOGICZNY LINII ELEKTROENERGETYCZNEJ ŚREDNIEGO NAPIĘCIA

PRZEZNACZENIE TERENU

- TERENY ZABUDOWY MIESZKANIOWEJ JEDNORODZINNEJ
- TERENY DROGI PUBLICZNEJ KLASY ZBIORCZEJ
- TERENY DROGI PUBLICZNEJ KLASY DOJAZDOWEJ

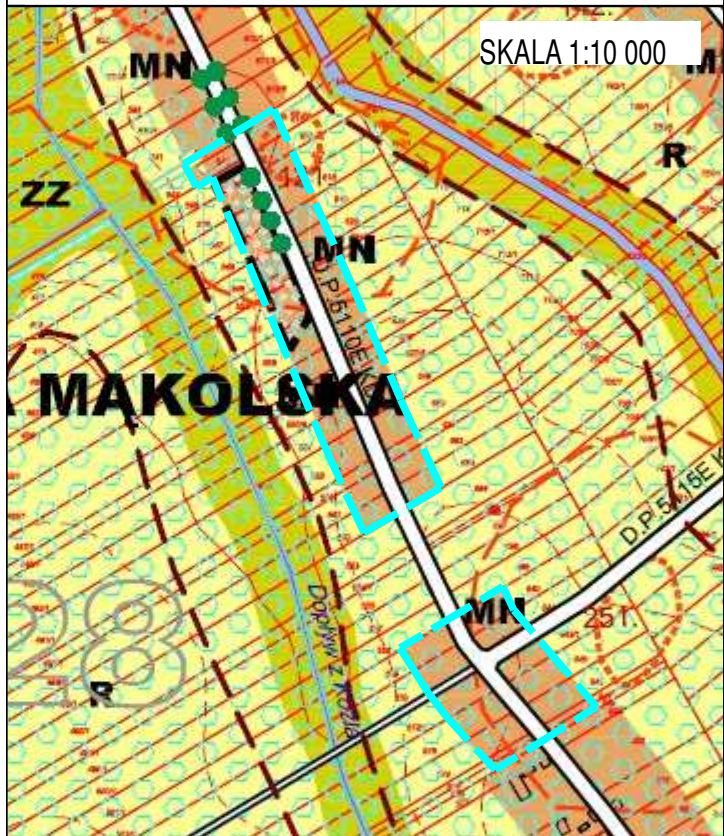
OZNACZENIE INFORMACYJNE

- DOCELOWY PAS DROGOWY POZA GRANICAMI OBSZARU OBJĘTEGO ZMIANĄ PLANU MIEJSCOWEGO
- ISTNIEJĄCA LINIA ELEKTROENERGETYCZNA ŚREDNIEGO NAPIĘCIA 15kV
- SZPALER DRZEW
- OBSZARY ZMELIOROWANE
- STANOWISKO ARCHEOLOGICZNE



WYRYS ZE STUDIUM UWARUNKOWAŃ I KIERUNKÓW ZAGOSPODAROWANIA PRZESTRZENNEGO GMINY GŁÓWNO

GRANICE OBSZARU OBJĘTEGO ZMIANĄ PLANU



ZAŁĄCZNIK NR 3	
DO UCHWAŁY NR RADY GMINY GŁÓWNO	
Z DNIA 2017 ROKU W SPRAWIE UCHWALENIA	
ZMIANY MIEJSCOWEGO PLANU ZAGOSPODAROWANIA	
PRZESTRZENNEGO DLA CZĘŚCI WSI WOLA MAKOŁSKA.	
Projekt:	ZMIANA MIEJSCOWEGO PLANU ZAGOSPODAROWANIA PRZESTRZENNEGO CZĘŚCI WSI WOLA MAKOŁSKA.
Opracowanie:	MONDRA design mgr inż. arch. Łukasz Woźniak ul. Długa 21, 95-030 Rzgów NIP: 728 255 84 25 Regon: 100540236
Etap:	WYŁOŻENIA DO PUBLICZNEGO WGLĄDU
Zespół projektowy:	mgr inż. arch. Łukasz Woźniak mgr Tomasz Kasperowicz Adam Boberek
	sierpień 2017
	1:1 000