



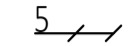


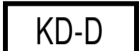


ZMIANA MIEJSCOWEGO PLANU ZAGOSPODAROWANIA PRZESTRZENNEGO DLA CZĘŚCI WSI WOLA ZBROŻKOWA I CZĘŚCI WSI KONARZEW (OBRĘB WOLA ZBROŻKOWA)




OZNACZENIA OBOWIĄZUJĄCE

-  GRANICA OBSZARU OBJĘTEGO ZMIANĄ PLANU
-  GRANICE GMINY
-  LINIA ROZGRANICZAJĄCA TERENY O RÓŻNYM PRZEZNACZENIU LUB RÓŻNYCH ZASADACH ZAGOSPODAROWANIA
-  NIEPRZEKRACZALNA LINIA ZABUDOWY
-  ZWYMIAROWANE ODLEGŁOŚCI MIERZONE W METRACH

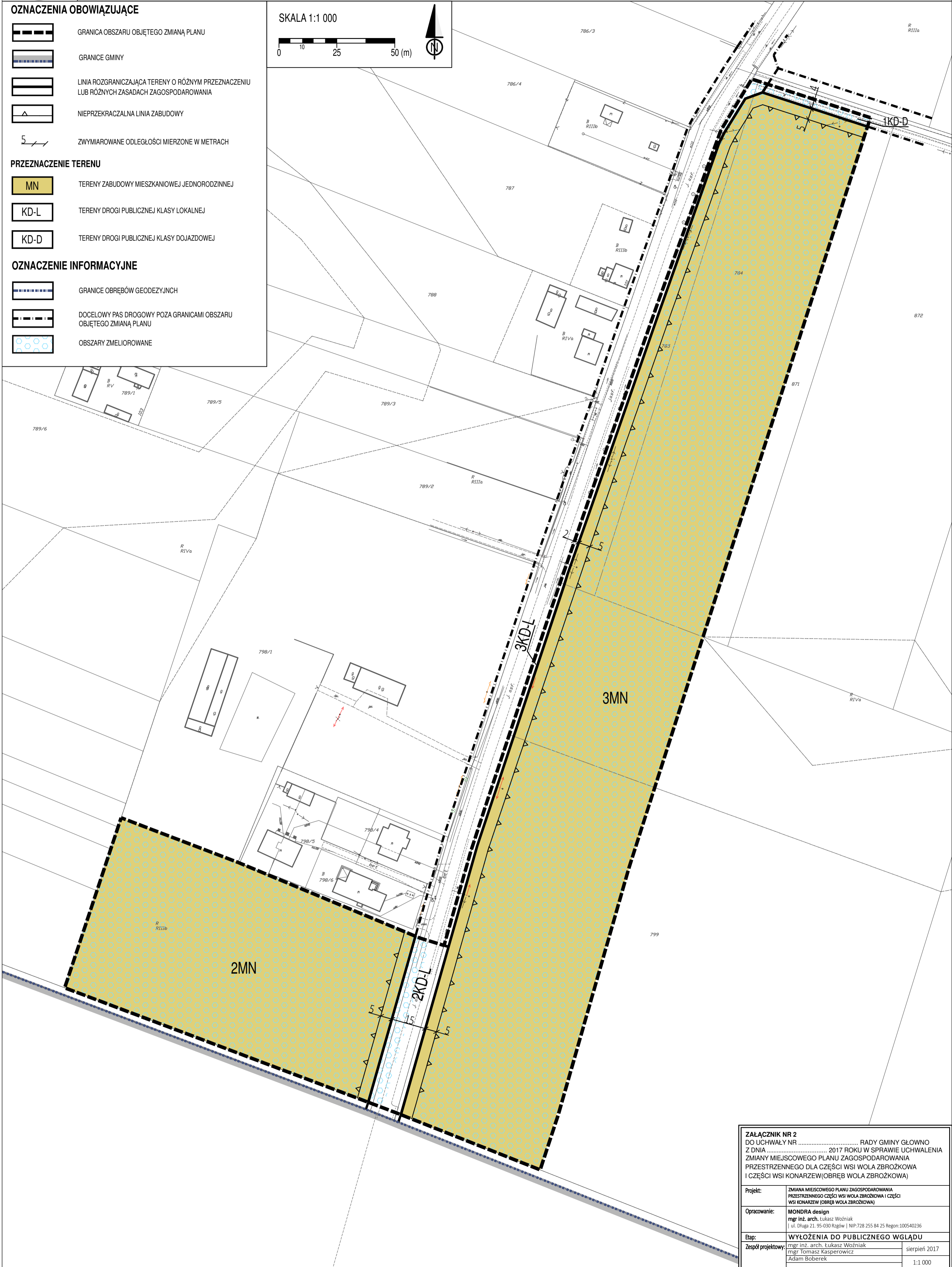
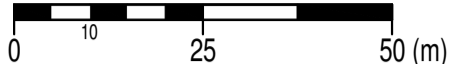
PRZEZNACZENIE TERENU

-  MN TERENY ZABUDOWY MIESZKANIOWEJ JEDNORODZINNEJ
-  KD-L TERENY DROGI PUBLICZNEJ KLASY LOKALNEJ
-  KD-D TERENY DROGI PUBLICZNEJ KLASY DOJAZDOWEJ

OZNACZENIE INFORMACYJNE

-  GRANICE OBRĘBÓW GEODEZYJNYCH
-  DOCELOWY PAS DROGOWY POZA GRANICAMI OBSZARU OBJĘTEGO ZMIANĄ PLANU
-  OBSZARY ZMELIOROWANE

SKALA 1:1 000



ZAŁĄCZNIK NR 2	
DO UCHWAŁY NR RADY GMINY GŁÓWNO	
Z DNIA 2017 ROKU W SPRAWIE UCHWALENIA	
ZMIANY MIEJSCOWEGO PLANU ZAGOSPODAROWANIA	
PRZESTRZENNEGO DLA CZĘŚCI WSI WOLA ZBROŻKOWA I CZĘŚCI	
WSI KONARZEW (OBRĘB WOLA ZBROŻKOWA)	
Projekt:	ZMIANA MIEJSCOWEGO PLANU ZAGOSPODAROWANIA PRZESTRZENNEGO CZĘŚCI WSI WOLA ZBROŻKOWA I CZĘŚCI WSI KONARZEW (OBRĘB WOLA ZBROŻKOWA)
Opracowanie:	MONDRA design mgr inż. arch. Łukasz Woźniak ul. Długa 21, 95-030 Rzgów NIP:728 255 84 25 Regon:100540236
Etap:	WYŁOŻENIA DO PUBLICZNEGO WGLĄDU
Zespół projektowy:	mgr inż. arch. Łukasz Woźniak mgr Tomasz Kasperowicz Adam Boberek
	sierpień 2017
	1:1 000