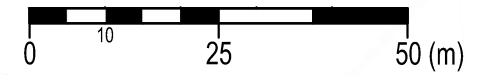


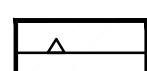
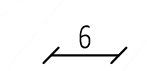



# ZMIANA MIEJSCOWEGO PLANU ZAGOSPODAROWANIA PRZESTRZENNEGO DLA CZĘŚCI WSI POPÓW GŁOWIEŃSKI







SKALA 1:1 000





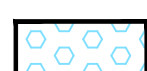
## OZNACZENIA OBOWIĄZUJĄCE

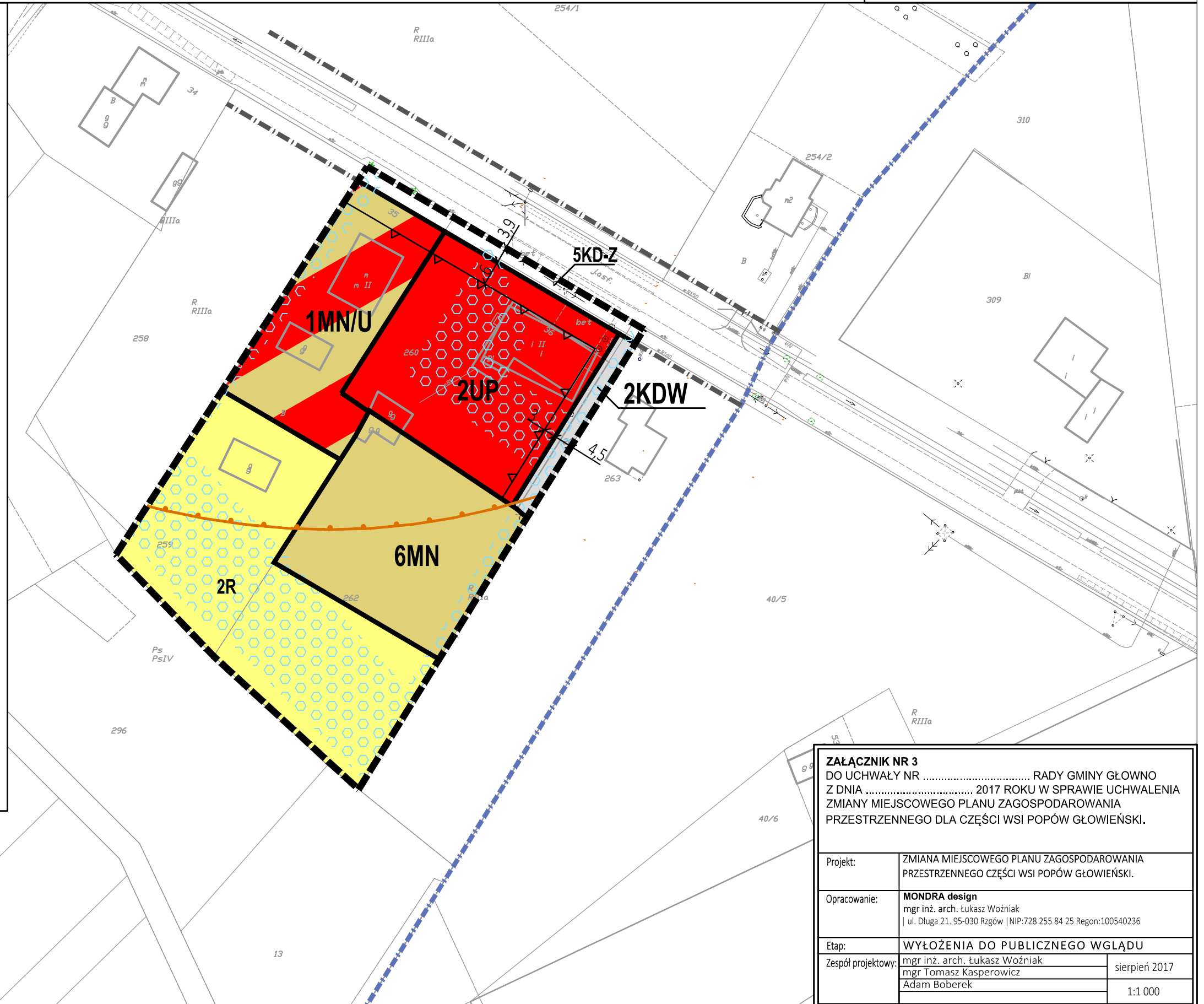
-  GRANICA OBSZARU OBJĘTEGO ZMIANĄ PLANU MIEJSCOWEGO
-  LINIA ROZGRANICZAJĄCA TERENY O RÓŻNYM PRZEZNACZENIU LUB RÓŻNYCH ZASADACH ZAGOSPODAROWANIA
-  NIEPRZEKRACZALNA LINIA ZABUDOWY
-  ZWYMIAROWANE ODLEGŁOŚCI MIERZONE W METRACH
-  GRANICA STREFY OCHRONNY ARCHEOLOGICZNEJ OD STANOWISKA ARCHEOLOGICZNEGO

## SYMBOL PRZEZNACZENIA TERENU

-  MN TERENY ZABUDOWY MIESZKANIOWEJ JEDNORODZINNEJ
-  MN/U TERENY ZABUDOWY MIESZKANIOWEJ JEDNORODZINNEJ LUB ZABUDOWY USŁUGOWEJ
-  UP TERENY ZABUDOWY USŁUG PUBLICZNYCH
-  R TERENY ROLNICZE
-  KD-Z TERENY DROGI PUBLICZNEJ KLASY ZBIORCZEJ
-  KDW TEREN DROGI WEWNĘTRZNEJ

## OZNACZENIE INFORMACYJNE

-  GRANICA OBRĘBU GEODEZYJNEGO
-  DOCELOWY PAS DROGOWY POZA GRANICAMI OBSZARU OBJĘTEGO ZMIANĄ PLANU MIEJSCOWEGO
-  OBSZARY ZMELIOROWANE



<b>ZAŁĄCZNIK NR 3</b>	
DO UCHWAŁY NR ..... RADY GMINY GŁOWNO	
Z DNIA ..... 2017 ROKU W SPRAWIE UCHWALENIA	
ZMIANY MIEJSCOWEGO PLANU ZAGOSPODAROWANIA	
PRZESTRZENNEGO DLA CZĘŚCI WSI POPÓW GŁOWIEŃSKI.	
Projekt:	ZMIANA MIEJSCOWEGO PLANU ZAGOSPODAROWANIA PRZESTRZENNEGO CZĘŚCI WSI POPÓW GŁOWIEŃSKI.
Opracowanie:	<b>MONDRA design</b> mgr inż. arch. Łukasz Woźniak ul. Długa 21. 95-030 Rzgów   NIP:728 255 84 25 Regon:100540236
Etap:	<b>WYŁOŻENIA DO PUBLICZNEGO WGLĄDU</b>
Zespół projektowy:	mgr inż. arch. Łukasz Woźniak mgr Tomasz Kasperowicz Adam Boberek
	sierpień 2017
	1:1 000