










# ZMIANA MIEJSCOWEGO PLANU ZAGOSPODAROWANIA PRZESTRZENNEGO DLA CZĘŚCI WSI WOLA ZBROŹKOWA I CZĘŚCI WSI KONARZEW (OBRĘB WOLA ZBROŹKOWA)




## OZNACZENIA OBOWIĄZUJĄCE

-  GRANICA OBSZARU OBJĘTEGO ZMIANĄ PLANU
-  GRANICE GMINY
-  LINIA ROZGRANICZAJĄCA TERENY O RÓŻNYM PRZEZNACZENIU LUB RÓŻNYCH ZASADACH ZAGOSPODAROWANIA
-  NIEPRZEKACZALNA LINIA ZABUDOWY
-  ZWYMIAROWANE ODLEGŁOŚCI MIERZONE W METRACH

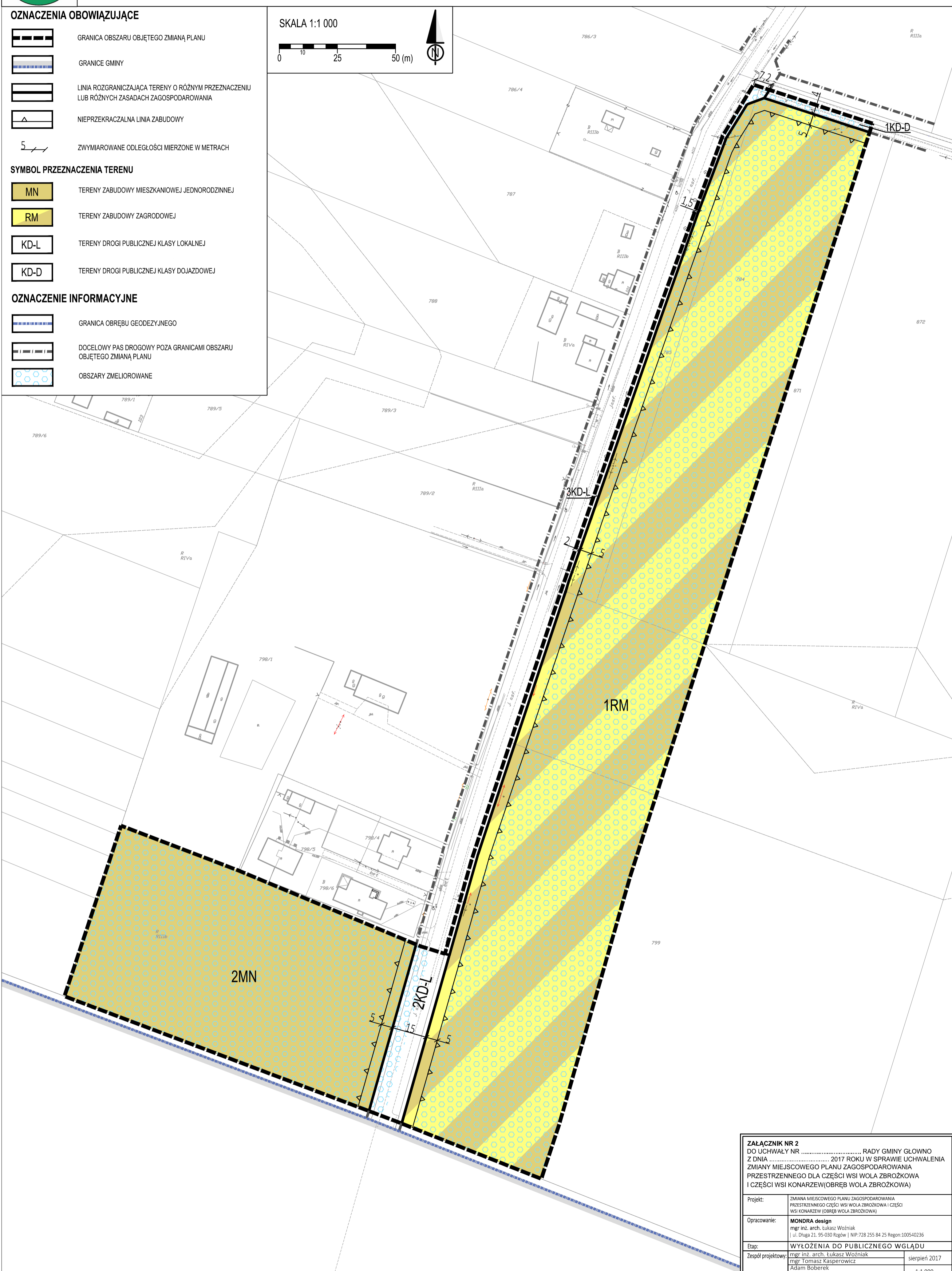
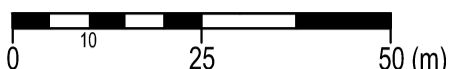
## SYMBOL PRZEZNACZENIA TERENU

-  TERENY ZABUDOWY MIESZKANIOWEJ JEDNORODZINNEJ
-  TERENY ZABUDOWY ZAGRODOWEJ
-  TERENY DROGI PUBLICZNEJ KLASY LOKALNEJ
-  TERENY DROGI PUBLICZNEJ KLASY DOJAZDOWEJ

## OZNACZENIE INFORMACYJNE

-  GRANICA OBRĘBU GEODEZYJNEGO
-  DOCELOWY PAS DROGOWY POZA GRANICAMI OBSZARU OBJĘTEGO ZMIANĄ PLANU
-  OBSZARY ZMELIOROWANE

SKALA 1:1 000



<b>ZAŁĄCZNIK NR 2</b>	
DO UCHWAŁY NR ..... RADY GMINY GŁÓWNO	
Z DNIA ..... 2017 ROKU W SPRAWIE UCHWALENIA	
ZMIANY MIEJSCOWEGO PLANU ZAGOSPODAROWANIA	
PRZESTRZENNEGO DLA CZĘŚCI WSI WOLA ZBROŹKOWA I CZĘŚCI	
WSI KONARZEW (OBRĘB WOLA ZBROŹKOWA)	
I CZĘŚCI WSI KONARZEW(OBRĘB WOLA ZBROŹKOWA)	
Projekt:	ZMIANA MIEJSCOWEGO PLANU ZAGOSPODAROWANIA PRZESTRZENNEGO CZĘŚCI WSI WOLA ZBROŹKOWA I CZĘŚCI WSI KONARZEW (OBRĘB WOLA ZBROŹKOWA)
Opracowanie:	<b>MONDRA design</b> mgr inż. arch. Łukasz Woźniak   ul. Długa 21. 95-030 Rzgów   NIP:728 255 84 25 Regon:100540236
Étap:	<b>WYŁOŻENIA DO PUBLICZNEGO WGLĄDU</b>
Zespół projektowy:	mgr inż. arch. Łukasz Woźniak mgr Tomasz Kasperowicz Adam Boberek
	sierpień 2017
	1:1 000