

ZMIANA MIEJSCOWEGO PLANU ZAGOSPODAROWANIA PRZESTRZENNEGO DLA CZĘŚCI WSI WOLA ZBROŹKOWA I CZĘŚCI WSI KONARZEW (OBRĘB WOLA ZBROŹKOWA)

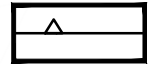
OZNACZENIA OBOWIĄZUJĄCE



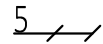
GRANICA OBSZARU OBJĘTEGO ZMIANĄ PLANU



LINIA ROZGRANICZAJĄCA TERENY O RÓŻNYM PRZEZNACZENIU
LUB RÓŻNYCH ZASADACH ZAGOSPODAROWANIA



NIEPRZEKRACZALNA LINIA ZABUDOWY



ZWYMIAROWANE ODLEGŁOŚCI MIERZONE W METRACH

SYMBOL PRZEZNACZENIA TERENU



TERENY ZABUDOWY ZAGRODOWEJ

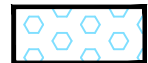


TEREN DROGI PUBLICZNEJ KLASY LOKALNEJ

OZNACZENIE INFORMACYJNE

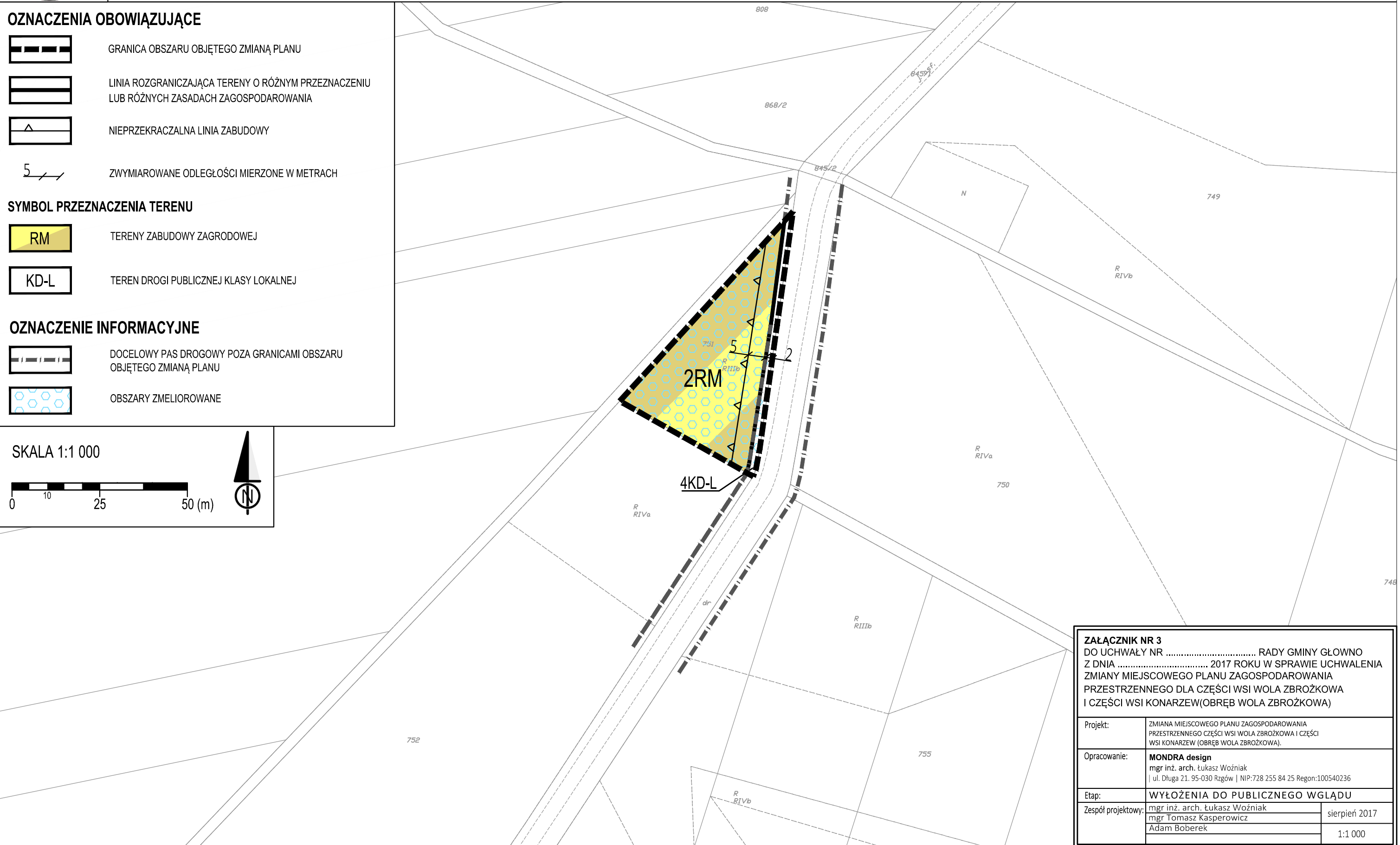
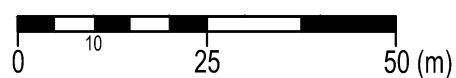


DOCELOWY PAS DROGOWY POZA GRANICAMI OBSZARU
OBJĘTEGO ZMIANĄ PLANU



OBSZARY ZMELIOROWANE

SKALA 1:1 000



ZAŁĄCZNIK NR 3 DO UCHWAŁY NR RADY GMINY GŁÓWNO Z DNIA 2017 ROKU W SPRAWIE UCHWALENIA ZMIANY MIEJSCOWEGO PLANU ZAGOSPODAROWANIA PRZESTRZENNEGO DLA CZĘŚCI WSI WOLA ZBROŹKOWA I CZĘŚCI WSI KONARZEW (OBRĘB WOLA ZBROŹKOWA)	
Projekt:	ZMIANA MIEJSCOWEGO PLANU ZAGOSPODAROWANIA PRZESTRZENNEGO CZĘŚCI WSI WOLA ZBROŹKOWA I CZĘŚCI WSI KONARZEW (OBRĘB WOLA ZBROŹKOWA).
Opracowanie:	MONDRA design mgr inż. arch. Łukasz Woźniak ul. Długa 21. 95-030 Rzgów NIP: 728 255 84 25 Regon: 100540236
Etap:	WYŁOŻENIA DO PUBLICZNEGO WGLĄDU
Zespół projektowy:	mgr inż. arch. Łukasz Woźniak mgr Tomasz Kasperowicz Adam Boberek
	sierpień 2017 1:1 000