


ZMIANA MIEJSCOWEGO PLANU ZAGOSPODAROWANIA PRZESTRZENNEGO DLA CZĘŚCI WSI WOLA ZBROŹKOWA I CZĘŚCI WSI KONARZEW (OBRĘB WOLA ZBROŹKOWA)

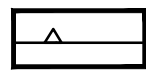
OZNACZENIA OBOWIĄZUJĄCE



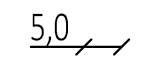
GRANICA OBSZARU OBJĘTEGO ZMIANĄ PLANU



LINIA ROZGRANICZAJĄCA TERENY O RÓŻNYM PRZEZNACZENIU
LUB RÓŻNYCH ZASADACH ZAGOSPODAROWANIA



NIEPRZEKRACZALNA LINIA ZABUDOWY




ZWYMIAROWANE ODLEGŁOŚCI MIERZONE W METRACH

SYMBOL PRZEZNACZENIA TERENU



TERENY ZABUDOWY MIESZKANIOWEJ JEDNORODZINNEJ



TERENY ROLNICZE



TERENY DRUGI PUBLICZNEJ KLASY LOKALNEJ

OZNACZENIE INFORMACYJNE



GRANICA OBRĘBU GEODEZYJNEGO



DOCELOWY PAS DROGOWY POZA GRANICAMI OBSZARU
OBJĘTEGO ZMIANĄ PLANU

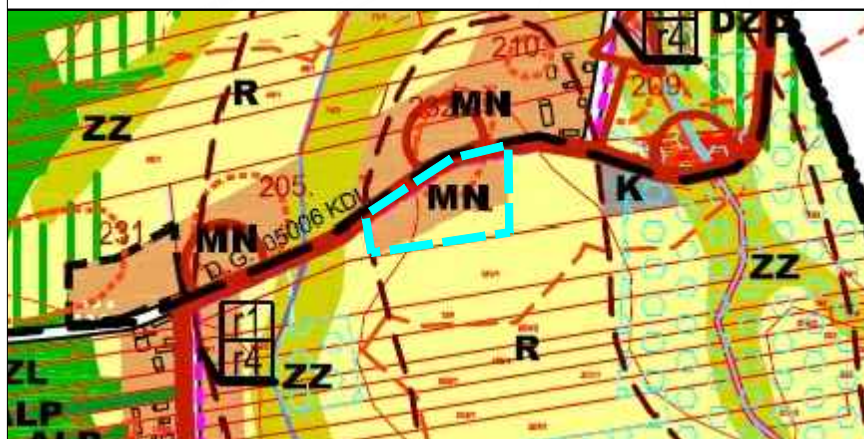


STANOWISKO ARCHEOLOGICZNE

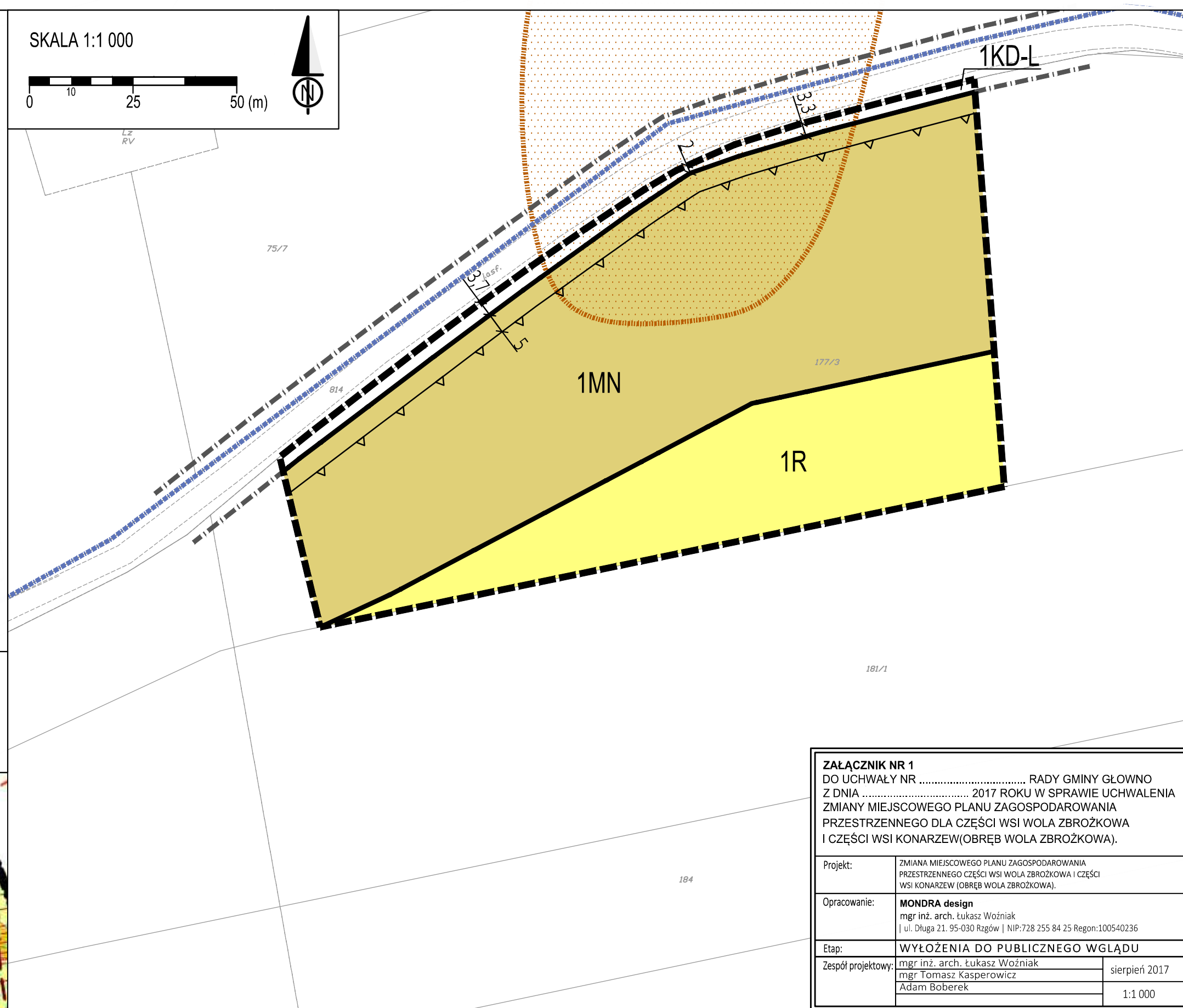
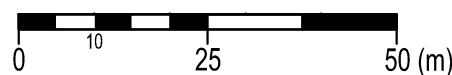
WYRYS ZE STUDIUM UWARUNKOWAŃ I KIERUNKÓW ZAGOSPODAROWANIA PRZESTRZENNEGO GMINY GŁOWNO



GRANICA OBSZARU OBJĘTEGO ZMIANĄ PLANU



SKALA 1:1 000



ZAŁĄCZNIK NR 1 DO UCHWAŁY NR RADY GMINY GŁOWNO Z DNIA 2017 ROKU W SPRAWIE UCHWALENIA ZMIANY MIEJSCOWEGO PLANU ZAGOSPODAROWANIA PRZESTRZENNEGO DLA CZĘŚCI WSI WOLA ZBROŹKOWA I CZĘŚCI WSI KONARZEW(OBRĘB WOLA ZBROŹKOWA).	
Projekt:	ZMIANA MIEJSCOWEGO PLANU ZAGOSPODAROWANIA PRZESTRZENNEGO CZĘŚCI WSI WOLA ZBROŹKOWA I CZĘŚCI WSI KONARZEW(OBRĘB WOLA ZBROŹKOWA).
Opracowanie:	MONDRA design mgr inż. arch. Łukasz Woźniak ul. Długa 21. 95-030 Rzgów NIP:728 255 84 25 Regon:100540236
Etap:	WYŁOŻENIA DO PUBLICZNEGO WGLĄDU
Zespół projektowy:	mgr inż. arch. Łukasz Woźniak mgr Tomasz Kasperowicz Adam Boberek
	sierpień 2017
	1:1 000