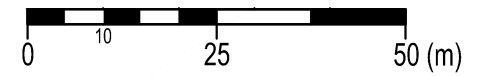


# ZMIANA MIEJSCOWEGO PLANU ZAGOSPODAROWANIA PRZESTRZENNEGO DLA CZĘŚCI WSI WOLA MAŁOLSKA.

SKALA 1:1 000



## OZNACZENIA OBOWIĄZUJĄCE

- GRANICA OBSZARU OBJĘTEGO ZMIANĄ PLANU
- GRANICE GMINY
- LINIA ROZGRANICZAJĄCA TERENY O RÓŻNYM PRZEZNACZENIU LUB RÓŻNYCH ZASADACH ZAGOSPODAROWANIA
- NIEPRZEKRACZALNA LINIA ZABUDOWY
- ZWYMIAROWANE ODLEGŁOŚCI MIERZONE W METRACH

## SYMBOL PRZEZNACZENIA TERENU

- TEREN ZABUDOWY MIESZKANIOWEJ JEDNORODZINNEJ
- TEREN DROGI PUBLICZNEJ KLASY DOJAZDOWEJ

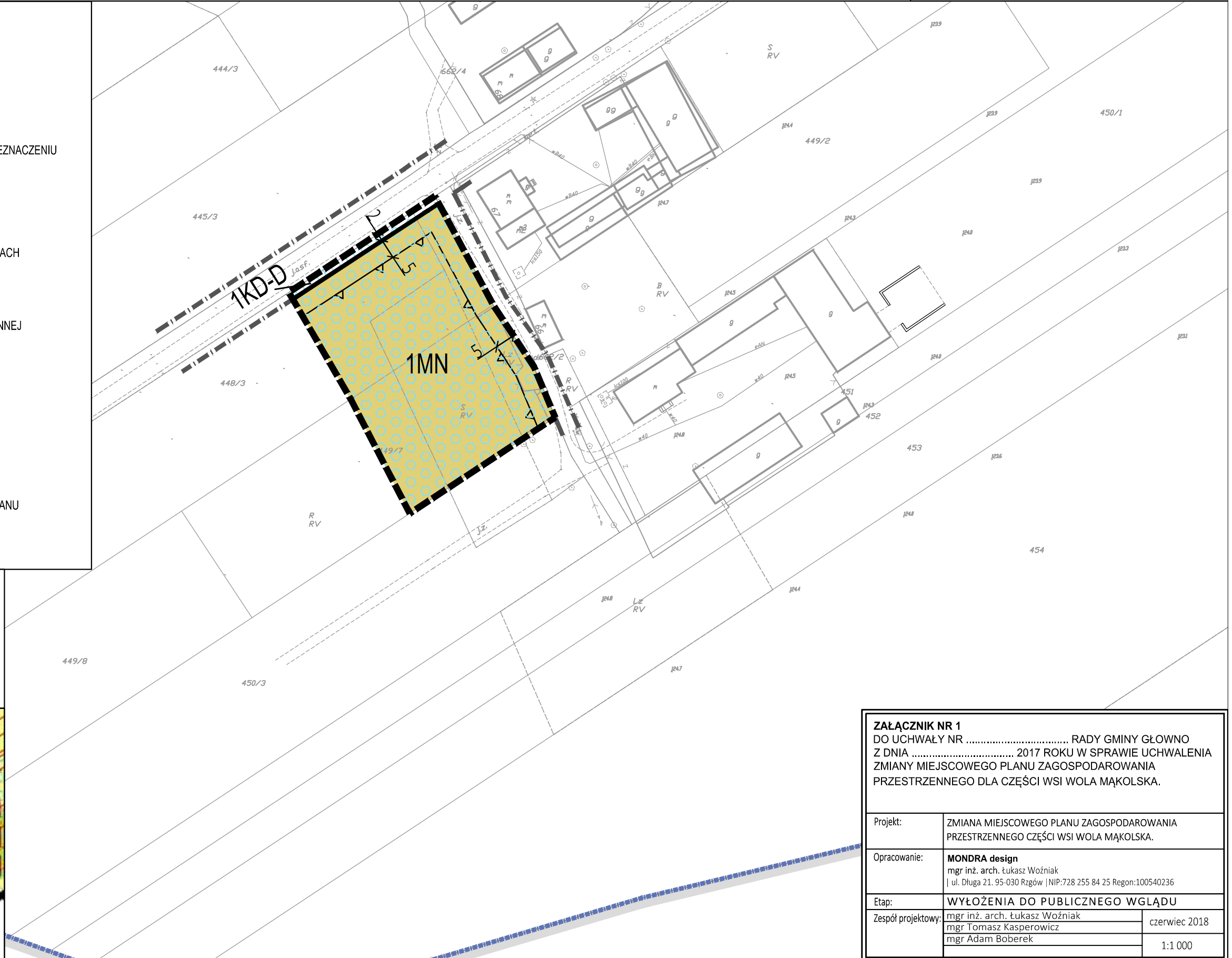
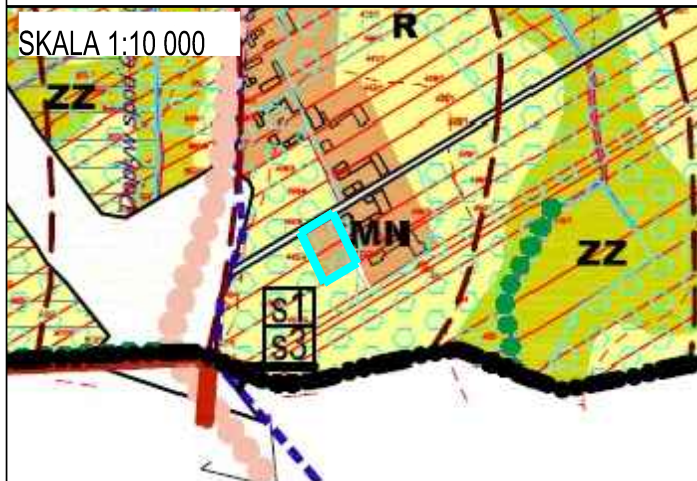
## OZNACZENIE INFORMACYJNE

- GRANICA OBRĘBU GEODEZYJNEGO
- DOCELOWY PAS DROGOWY POZA GRANICAMI OBSZARU OBJĘTEGO ZMIANĄ PLANU
- TERENY ZMELIOROWANE

## WYRYS ZE STUDIUM UWARUNKOWAŃ I KIERUNKÓW ZAGOSPODAROWANIA PRZESTRZENNEGO GMINY GŁÓWNO

- GRANICE OBSZARU OBJĘTEGO ZMIANĄ PLANU

SKALA 1:10 000



<b>ZAŁĄCZNIK NR 1</b> DO UCHWAŁY NR ..... RADY GMINY GŁÓWNO Z DNIA ..... 2017 ROKU W SPRAWIE UCHWALENIA ZMIANY MIEJSCOWEGO PLANU ZAGOSPODAROWANIA PRZESTRZENNEGO DLA CZĘŚCI WSI WOLA MAŁOLSKA.	
Projekt:	ZMIANA MIEJSCOWEGO PLANU ZAGOSPODAROWANIA PRZESTRZENNEGO CZĘŚCI WSI WOLA MAŁOLSKA.
Opracowanie:	<b>MONDRA design</b> mgr inż. arch. Łukasz Woźniak   ul. Długa 21. 95-030 Rzgów   NIP:728 255 84 25 Regon:100540236
Etap:	<b>WYŁOŻENIA DO PUBLICZNEGO WGLĄDU</b>
Zespół projektowy:	mgr inż. arch. Łukasz Woźniak mgr Tomasz Kasperowicz mgr Adam Boberek
	czerwiec 2018
	1:1 000