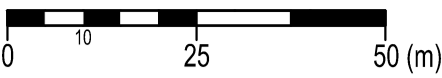


# ZMIANA MIEJSCOWEGO PLANU ZAGOSPODAROWANIA PRZESTRZENNEGO DLA CZĘŚCI WSI WOLA MAKOŁSKA.


SKALA 1:1 000



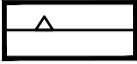
## OZNACZENIA OBOWIĄZUJĄCE



GRANICA OBSZARU OBJĘTEGO ZMIANĄ PLANU



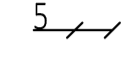
LINIA ROZGRANICZAJĄCA TERENY O RÓŻNYM PRZEZNACZENIU LUB RÓŻNYCH ZASADACH ZAGOSPODAROWANIA



NIEPRZEKRACZALNA LINIA ZABUDOWY



GRANICA STREFY OCHRONNY ARCHEOLOGICZNEJ OD STANOWISKA ARCHEOLOGICZNEGO



ZWYMIAROWANE ODLEGŁOŚCI MIERZONE W METRACH



GRANICA PASA TECHNOLOGICZNEGO LINII ELEKTROENERGETYCZNEJ ŚREDNIEGO NAPIĘCIA

## SYMBOL PRZEZNACZENIA TERENU



TEREN ZABUDOWY MIESZKANIOWEJ JEDNORODZINNEJ



TEREN ZABUDOWY ZAGRODOWEJ



TEREN DROGI PUBLICZNEJ KLASY ZBIORCZEJ



TEREN DROGI PUBLICZNEJ KLASY DOJAZDOWEJ

## OZNACZENIE INFORMACYJNE



DOCEŁOWY PAS DROGOWY POZA GRANICAMI OBSZARU OBJĘTEGO ZMIANĄ PLANU



ISTNIEJĄCA LINIA ELEKTROENERGETYCZNA ŚREDNIEGO NAPIĘCIA 15kV



SZPALER DRZEW



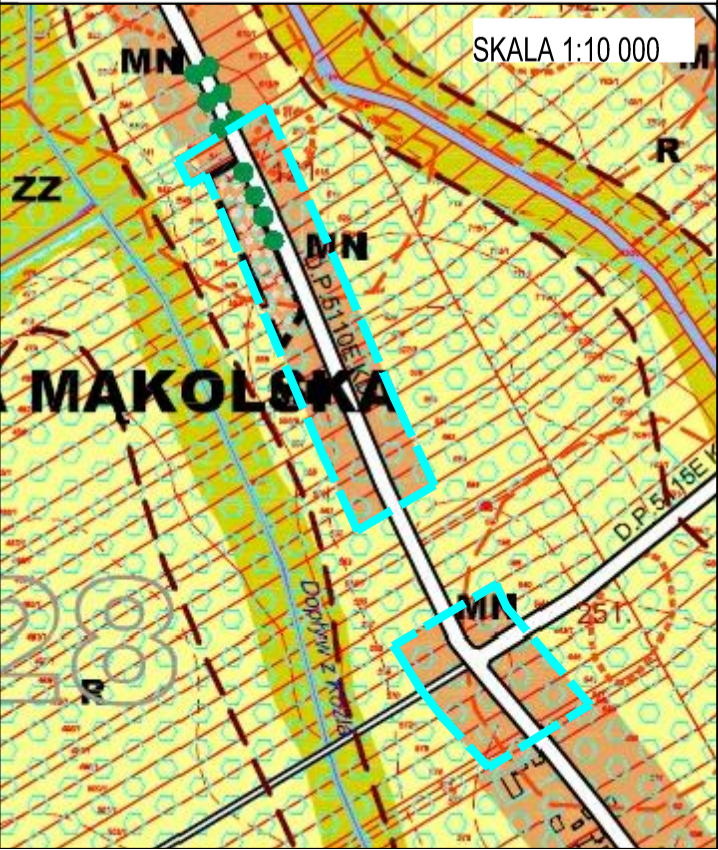
OBSZARY ZMELIOROWANE



STANOWISKO ARCHEOLOGICZNE

## WYRYS ZE STUDIUM UWARUNKOWAŃ I KIERUNKÓW ZAGOSPODAROWANIA PRZESTRZENNEGO GMINY GŁÓWNO

GRANICE OBSZARU OBJĘTEGO ZMIANĄ PLANU



**ZAŁĄCZNIK NR 2**  
DO UCHWAŁY NR ..... RADY GMINY GŁÓWNO  
Z DNIA ..... 2017 ROKU W SPRAWIE UCHWALENIA  
ZMIANY MIEJSCOWEGO PLANU ZAGOSPODAROWANIA  
PRZESTRZENNEGO DLA CZĘŚCI WSI WOLA MAKOŁSKA.

Projekt:	ZMIANA MIEJSCOWEGO PLANU ZAGOSPODAROWANIA PRZESTRZENNEGO CZĘŚCI WSI WOLA MAKOŁSKA.		
Opracowanie:	<b>MONDRA design</b> mgr inż. arch. Łukasz Woźniak   ul. Długa 21. 95-030 Rzgów   NIP:728 255 84 25 Regon:100540236		
Etap:	<b>WYŁOŻENIA DO PUBLICZNEGO WGLĄDU</b>		
Zespół projektowy:	mgr inż. arch. Łukasz Woźniak	czerwiec 2018	
	mgr Tomasz Kasperowicz mgr Adam Boberek		
			1:1 000