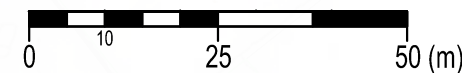


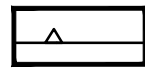
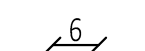


# ZMIANA MIEJSCOWEGO PLANU ZAGOSPODAROWANIA PRZESTRZENNEGO DLA CZĘŚCI WSI MAŁOLICE I CZĘŚCI WSI JASIONNA



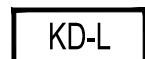
SKALA 1:1 000




## OZNACZENIA OBOWIĄZUJĄCE

-  GRANICA OBSZARU OBJĘTEGO ZMIANĄ PLANU
-  LINIA ROZGRANICZAJĄCA TERENY O RÓŻNYM PRZEZNACZENIU LUB RÓŻNYCH ZASADACH ZAGOSPODAROWANIA
-  NIEPRZEKRACZALNA LINIA ZABUDOWY
-  ZWYMIAROWANE ODLEGŁOŚCI MIERZONE W METRACH

## SYMBOL PRZEZNACZENIA TERENU

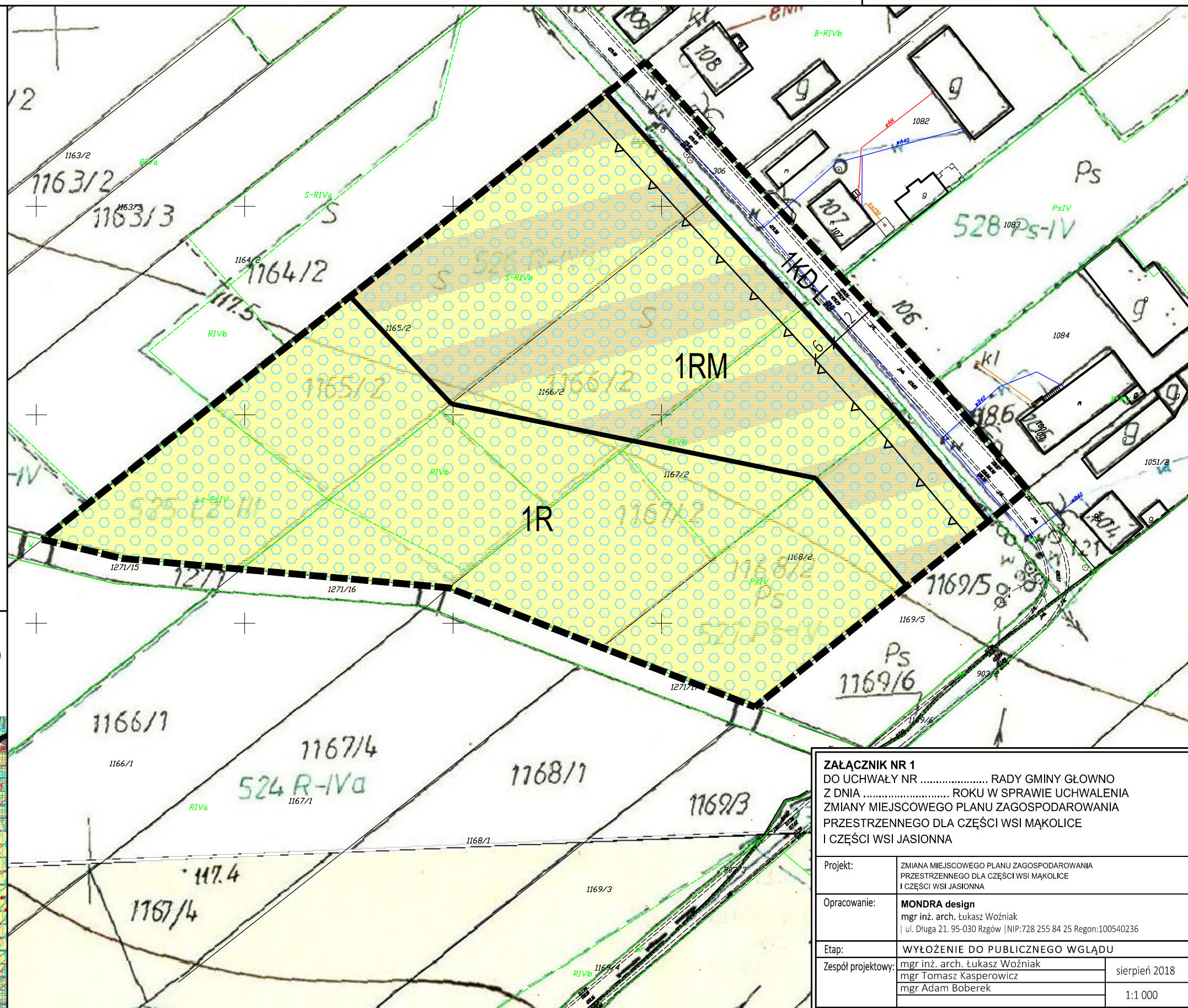
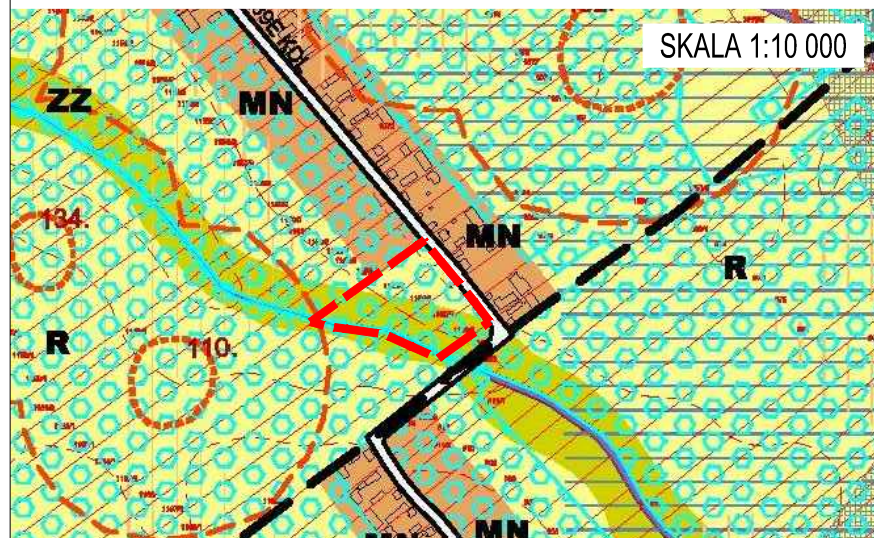
-  TEREN ZABUDOWY ZAGRODOWEJ
-  TEREN ROLNICZY
-  TEREN DROGI PUBLICZNEJ KLASY LOKALNEJ

## OZNACZENIE INFORMACYJNE

-  OBSZARY ZMELIOROWANE

## WYRYS ZE STUDIUM UWARUNKOWAŃ I KIERUNKÓW ZAGOSPODAROWANIA PRZESTRZENNEGO GMINY GŁOWNO

-  GRANICE OBSZARU OBJĘTEGO ZMIANĄ PLANU



**ZAŁĄCZNIK NR 1**  
DO UCHWAŁY NR ..... RADY GMINY GŁOWNO  
Z DNIA ..... ROKU W SPRAWIE UCHWALENIA  
ZMIANY MIEJSCOWEGO PLANU ZAGOSPODAROWANIA  
PRZESTRZENNEGO DLA CZĘŚCI WSI MAŁOLICE  
I CZĘŚCI WSI JASIONNA

Projekt:	ZMIANA MIEJSCOWEGO PLANU ZAGOSPODAROWANIA PRZESTRZENNEGO DLA CZĘŚCI WSI MAŁOLICE I CZĘŚCI WSI JASIONNA	
Opracowanie:	<b>MONDRA design</b> mgr inż. arch. Łukasz Woźniak   ul. Długa 21. 95-030 Rzgów   NIP: 728 255 84 25 Regon: 100540236	
Etap:	WYŁOŻENIE DO PUBLICZNEGO WGLĄDU	
Zespół projektowy:	mgr inż. arch. Łukasz Woźniak mgr Tomasz Kasperowicz mgr Adam Boberek	sierpień 2018 1:1 000