
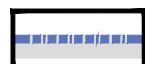

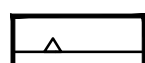
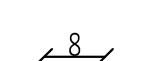


# ZMIANA MIEJSCOWEGO PLANU ZAGOSPODAROWANIA PRZESTRZENNEGO DLA CZĘŚCI WSI MAKOLICE I CZĘŚCI WSI JASIONNA


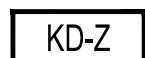
SKALA 1:1 000






## OZNACZENIA OBOWIĄZUJĄCE

-  GRANICA OBSZARU OBJĘTEGO ZMIANĄ PLANU
-  GRANICA ADMINISTRACYJNA GMINY
-  LINIA ROZGRANICZAJĄCA TERENY O RÓŻNYM PRZEZNACZENIU LUB RÓŻNYCH ZASADACH ZAGOSPODAROWANIA
-  NIEPRZEKRACZALNA LINIA ZABUDOWY
-  ZWYMIAROWANE ODLEGŁOŚCI MIERZONE W METRACH

## SYMBOL PRZEZNACZENIA TERENU

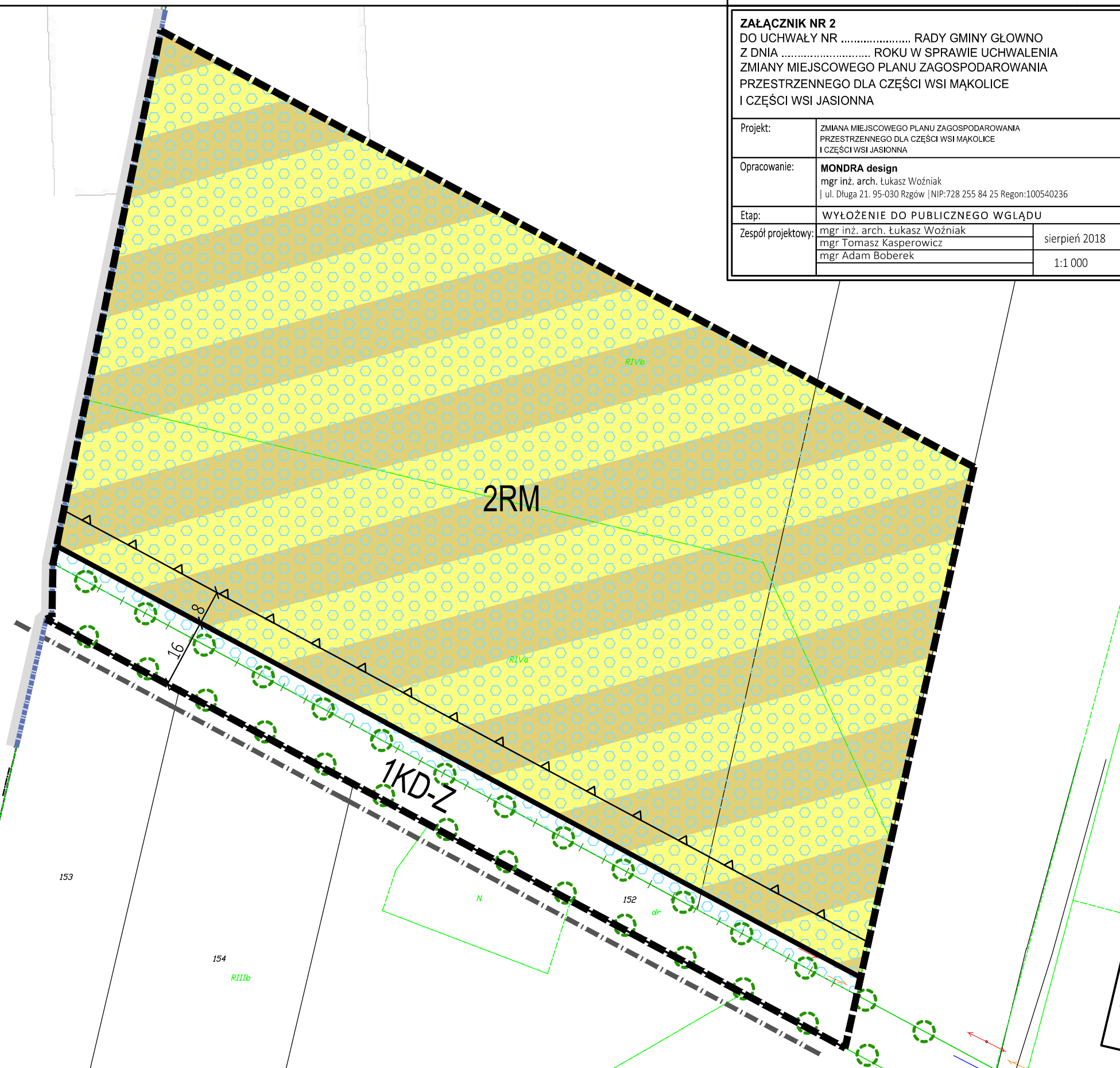
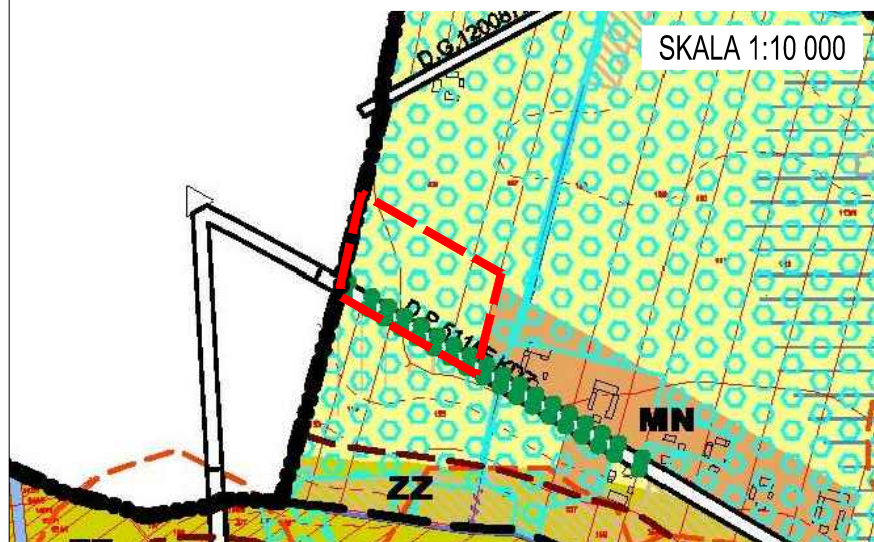
-  RM TEREN ZABUDOWY ZAGRODOWEJ
-  KD-Z TEREN DROGI PUBLICZNEJ KLASY ZBIORCZEJ

## OZNACZENIE INFORMACYJNE

-  DOCELOWY PAS DROGOWY POZA GRANICAMI OBSZARU OBJĘTEGO ZMIANĄ PLANU MIEJSCOWEGO
-  OBSZARY ZMELIOROWANE
-  SZPALER DRZEW

## WYRYS ZE STUDIUM UWARUNKOWAŃ I KIERUNKÓW ZAGOSPODAROWANIA PRZESTRZENNEGO GMINY GŁOWNO

-  GRANICE OBSZARU OBJĘTEGO ZMIANĄ PLANU



**ZAŁĄCZNIK NR 2**  
DO UCHWAŁY NR ..... RADY GMINY GŁOWNO  
Z DNIA ..... ROKU W SPRAWIE UCHWALENIA  
ZMIANY MIEJSCOWEGO PLANU ZAGOSPODAROWANIA  
PRZESTRZENNEGO DLA CZĘŚCI WSI MAKOLICE  
I CZĘŚCI WSI JASIONNA

|                    |   |                          |
|--------------------|---|--------------------------|
| Projekt:           | ZMIANA MIEJSCOWEGO PLANU ZAGOSPODAROWANIA PRZESTRZENNEGO DLA CZĘŚCI WSI MAKOLICE I CZĘŚCI WSI JASIONNA                    |                          |
| Opracowanie:       | <b>MONDRA design</b><br>mgr inż. arch. Łukasz Woźniak<br>  ul. Długa 21. 95-030 Rzgów   NIP:728 255 84 25 Regon:100540236 |                          |
| Etap:              | WYŁOŻENIE DO PUBLICZNEGO WGLĄDU   |                          |
| Zespół projektowy: | mgr inż. arch. Łukasz Woźniak<br>mgr Tomasz Kasperowicz<br>mgr Adam Boberek   | sierpień 2018<br>1:1 000 |