



MIEJSCOWY PLAN ZAGOSPODAROWANIA PRZESTRZENNEGO DLA CZĘŚCI WSI JASIONNA

ZAŁĄCZNIK NR 2
DO UCHWAŁY NR RADY GMINY GŁOWNO
Z DNIA ROKU W SPRAWIE UCHWALENIA
MIEJSCOWEGO PLANU ZAGOSPODAROWANIA PRZESTRZENNEGO
DLA CZĘŚCI WSI JASIONNA

OZNACZENIA OBOWIĄZUJĄCE

- GRANICA OBSZARU OBJĘTEGO PLANEM
- LINIA ROZGRANICZAJĄCA TERENY O RÓŻNYM PRZEZNACZENIU LUB RÓŻNYCH ZASADACH ZAGOSPODAROWANIA
- NIEPRZEKRACZALNA LINIA ZABUDOWY
- ZWYMIAROWANE ODLEGŁOŚCI MIERZONE W METRACH

SYMBOLE PRZEZNACZENIA TERENU

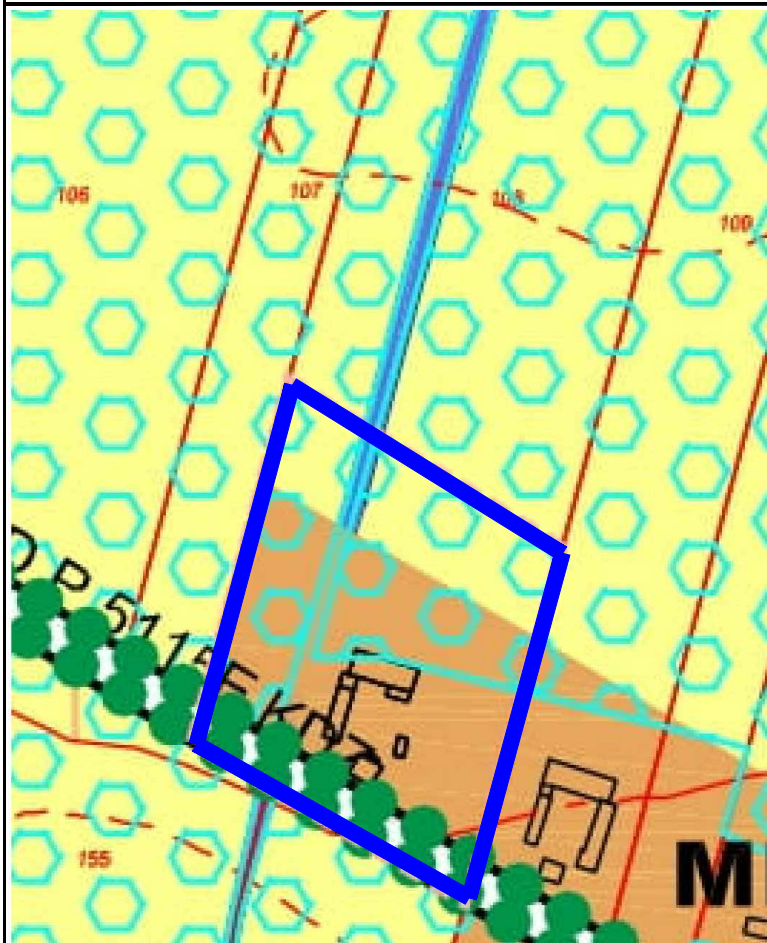
- RM** TEREN ZABUDOWY ZAGRODOWEJ
- R** TEREN ROLNICZY
- WSr** TEREN WÓD POWIERZCHNIOWYCH ŚRÓDLĄDOWYCH - RÓW
- KDZ** TEREN DROGI PUBLICZNEJ KLASY ZBIORCZEJ

OZNACZENIA INFORMACYJNE

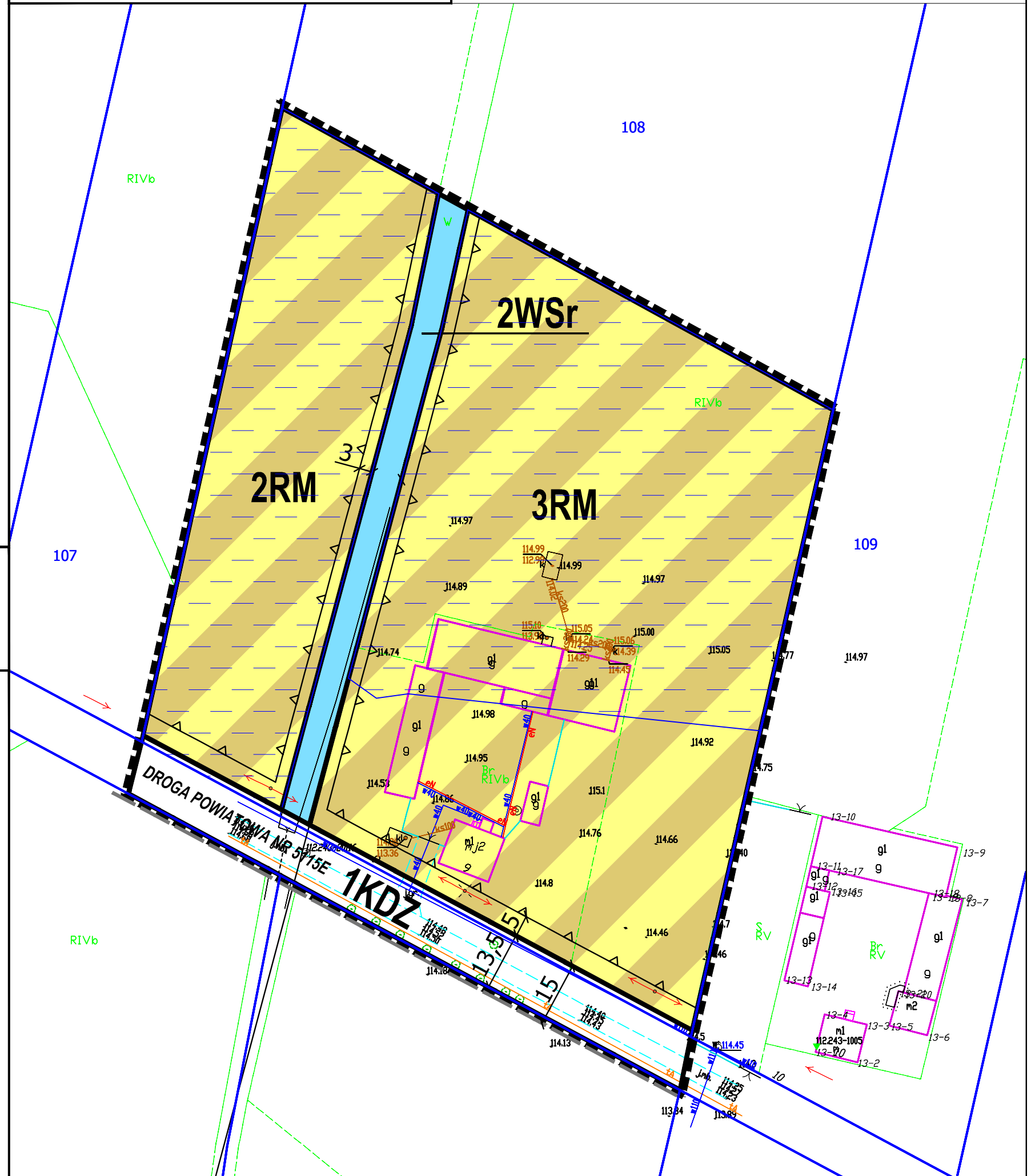
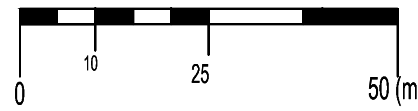
- GRUNTY ZMELIOROWANE
- GRANICA DOCELOWEGO PASA DROGOWEGO POZA OBSZAREM OBJĘTYM PLANEM MIEJSCOWYM

WYRYS ZE STUDIUM UWARUNKOWAŃ I KIERUNKÓW ZAGOSPODAROWANIA PRZESTRZENNEGO GMINY GŁOWNO

- GRANICE OBSZARU OBJĘTEGO PLANEM



SKALA 1:1 000



- GRANICA OBSZARÓW, DLA KTÓRYCH GMINA ZAMIERZA SPORZĄDZIĆ MPZP
- MN** TERENY ZABUDOWY MIESZKANIOWEJ
- R** TERENY ROLNE
- TERENY DRÓG PUBLICZNYCH
- D.P.5111E TERENY DRÓG POWIATOWYCH
- KDZ TERENY DRÓG ZBIORCZEJ
- TERENY ROWÓW MELIORACYJNYCH
- TERENY ZMELIOROWANE
- CENNE SZPALERY DRZEW

Projekt:	MIEJSCOWY PLAN ZAGOSPODAROWANIA PRZESTRZENNEGO DLA CZĘŚCI WSI JASIONNA	
Opracowanie:	MONDRA design mgr inż. arch. Łukasz Woźniak ul. Długa 21. 95-030 Rzgów NIP: 728 255 84 25 Regon: 100540236	
Etap:	WYŁOŻENIE DO PUBLICZNEGO WGLĄDU	
Zespół projektowy:	mgr inż. arch. Łukasz Woźniak mgr Tomasz Kasperowicz	maj 2023
Współpraca:	mgr Michał Kubiak	1:1 000