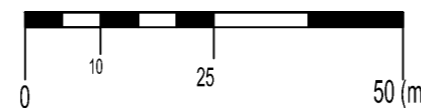


# MIEJSCOWY PLAN ZAGOSPODAROWANIA PRZESTRZENNEGO DLA CZĘŚCI WSI POPÓW GŁOWIEŃSKI

SKALA 1:1 000



ZAŁĄCZNIK NR 1

DO UCHWAŁY NR ..... RADY GMINY GŁOWNO  
Z DNIA ..... ROKU W SPRAWIE UCHWALENIA  
MIEJSCOWEGO PLANU ZAGOSPODAROWANIA PRZESTRZENNEGO  
DLA CZĘŚCI WSI POPÓW GŁOWIEŃSKI

## OZNACZENIA OBOWIĄZUJĄCE

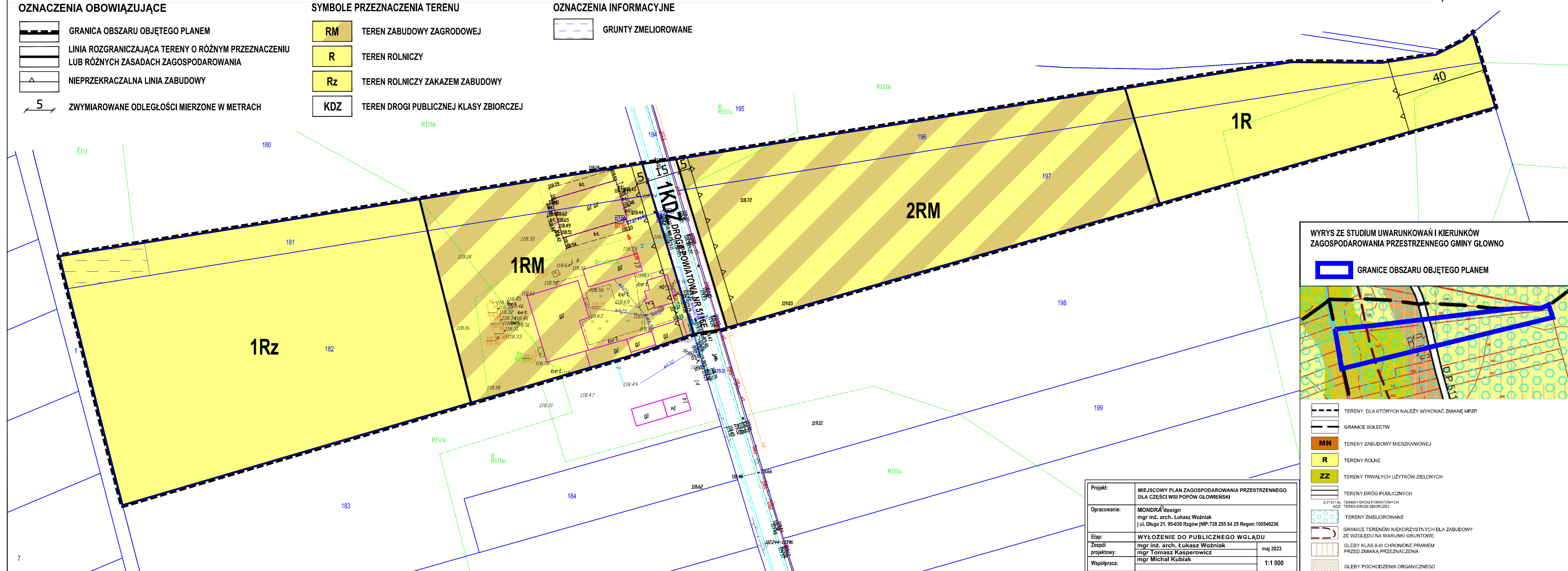
- GRANICA OBSZARU OBJĘTEGO PLANEM
- LINIA ROZGRANICZAJĄCA TERENY O RÓŻNYM PRZEZNACZENIU LUB RÓŻNYCH ZASADACH ZAGOSPODAROWANIA
- NIEPRZEKRACZALNA LINIA ZABUDOWY
- ZWYMIAROWANE ODLEGŁOŚCI MIERZONE W METRACH

## SYMBOLE PRZEZNACZENIA TERENU

- RM** TEREN ZABUDOWY ZAGRODOWEJ
- R** TEREN ROLNICZY
- Rz** TEREN ROLNICZY ZAKAZEM ZABUDOWY
- KDZ** TEREN DROGI PUBLICZNEJ KLASY ZBIORCZEJ

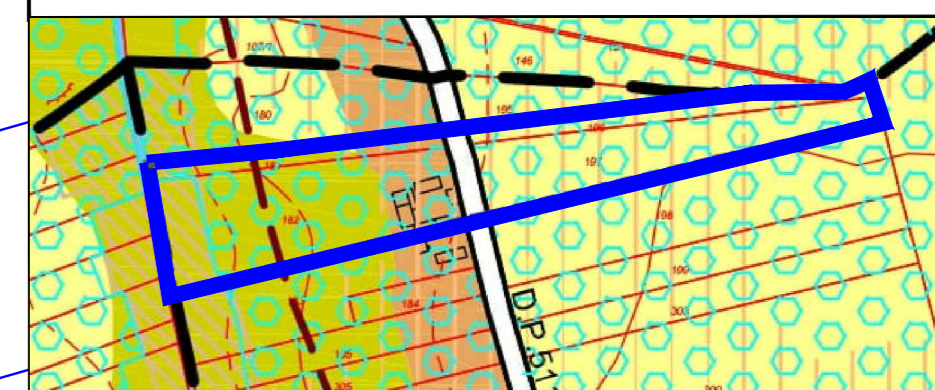
## OZNACZENIA INFORMACYJNE

- GRUNTY ZMELIOROWANE



## WYRYS ZE STUDIUM UWARUNKOWAŃ I KIERUNKÓW ZAGOSPODAROWANIA PRZESTRZENNEGO GMINY GŁOWNO

- GRANICE OBSZARU OBJĘTEGO PLANEM



- TERENY, DLA KTÓRYCH NALEŻY WYKONAĆ ZMIANĘ MPZP
- GRANICE SOŁECTW
- MN** TERENY ZABUDOWY MIESZKANIOWEJ
- R** TERENY ROLNE
- ZZ** TERENY TRWAŁYCH UŻYTKÓW ZIELONYCH
- TERENY DRÓG PUBLICZNYCH
- TERENY DRÓG POWIATOWYCH
- TERENY DRÓG ZBIORCZYCH
- TERENY ZMELIOROWANE
- GRANICE TERENÓW NIEKORZYSTNYCH DLA ZABUDOWY ZE WZGLĘDU NA WARUNKI GRUNTOWE
- GLEBY KLAS II-III CHRONIONE PRAWEM PRZED ZMIANĄ PRZEZNACZENIA
- GLEBY POCHODZENIA ORGANICZNEGO

Projekt:	MIEJSCOWY PLAN ZAGOSPODAROWANIA PRZESTRZENNEGO DLA CZĘŚCI WSI POPÓW GŁOWIEŃSKI	
Opracowanie:	MONDRA® design mgr inż. arch. Łukasz Woźniak   ul. Długa 21, 95-030 Rzgów   NIP: 728 255 84 25 Regon: 100540236	
Etap:	WYŁOŻENIE DO PUBLICZNEGO WGLĄDU	
Zespół projektowy:	mgr inż. arch. Łukasz Woźniak mgr Tomasz Kasperowicz	maj 2023
Współpraca:	mgr Michał Kubiak	1:1 000