



MIEJSCOWY PLAN ZAGOSPODAROWANIA PRZESTRZENNEGO DLA CZĘŚCI WSI POPÓW GŁOWIEŃSKI

ZAŁĄCZNIK NR 2
DO UCHWAŁY NR RADY GMINY GŁOWNO
Z DNIA ROKU W SPRAWIE UCHWALENIA
MIEJSCOWEGO PLANU ZAGOSPODAROWANIA PRZESTRZENNEGO
DLA CZĘŚCI WSI POPÓW GŁOWIEŃSKI

OZNACZENIA OBOWIĄZUJĄCE

- GRANICA OBSZARU OBJĘTEGO PLANEM
- LINIA ROZGRANICZAJĄCA TERENY O RÓŻNYM PRZEZNACZENIU
LUB RÓŻNYCH ZASADACH ZAGOSPODAROWANIA
- NIEPRZEKACZALNA LINIA ZABUDOWY
- ZWYMIAROWANE ODLEGŁOŚCI MIERZONE W METRACH

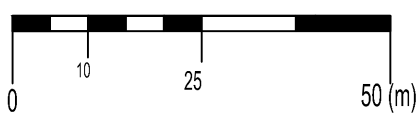
SYMBOLE PRZEZNACZENIA TERENU

- RM** TEREN ZABUDOWY ZAGRODOWEJ
- Rz** TEREN ROLNICZY Z ZAKAZEM ZABUDOWY
- KDZ** TEREN DROGI PUBLICZNEJ KLASY ZBIORCZEJ

OZNACZENIA INFORMACYJNE

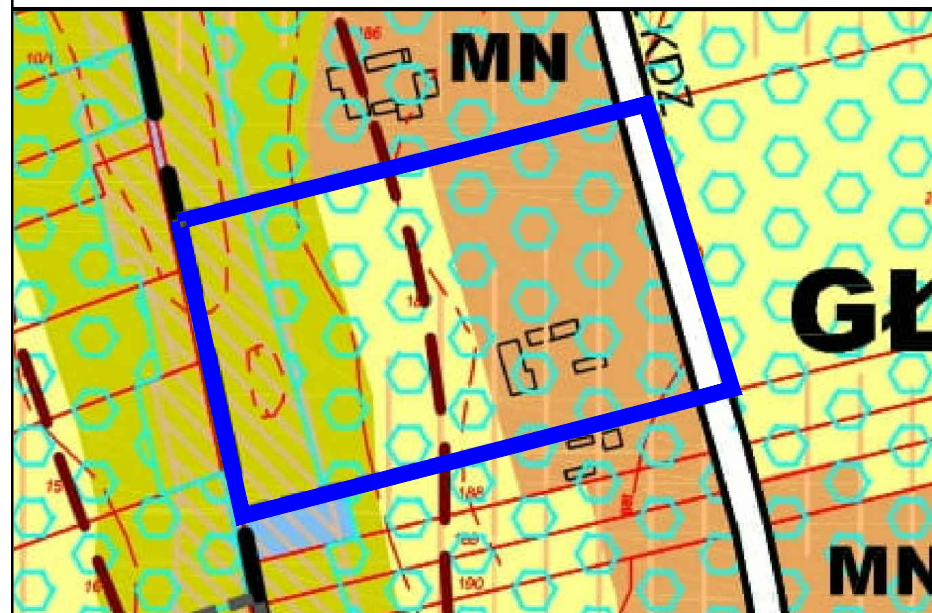
- GRANICA DOCELOWEGO PASA DROGOWEGO
POZA OBSZAREM OBJĘTĄ PLANEM MIEJSCOWYM

SKALA 1:1 000

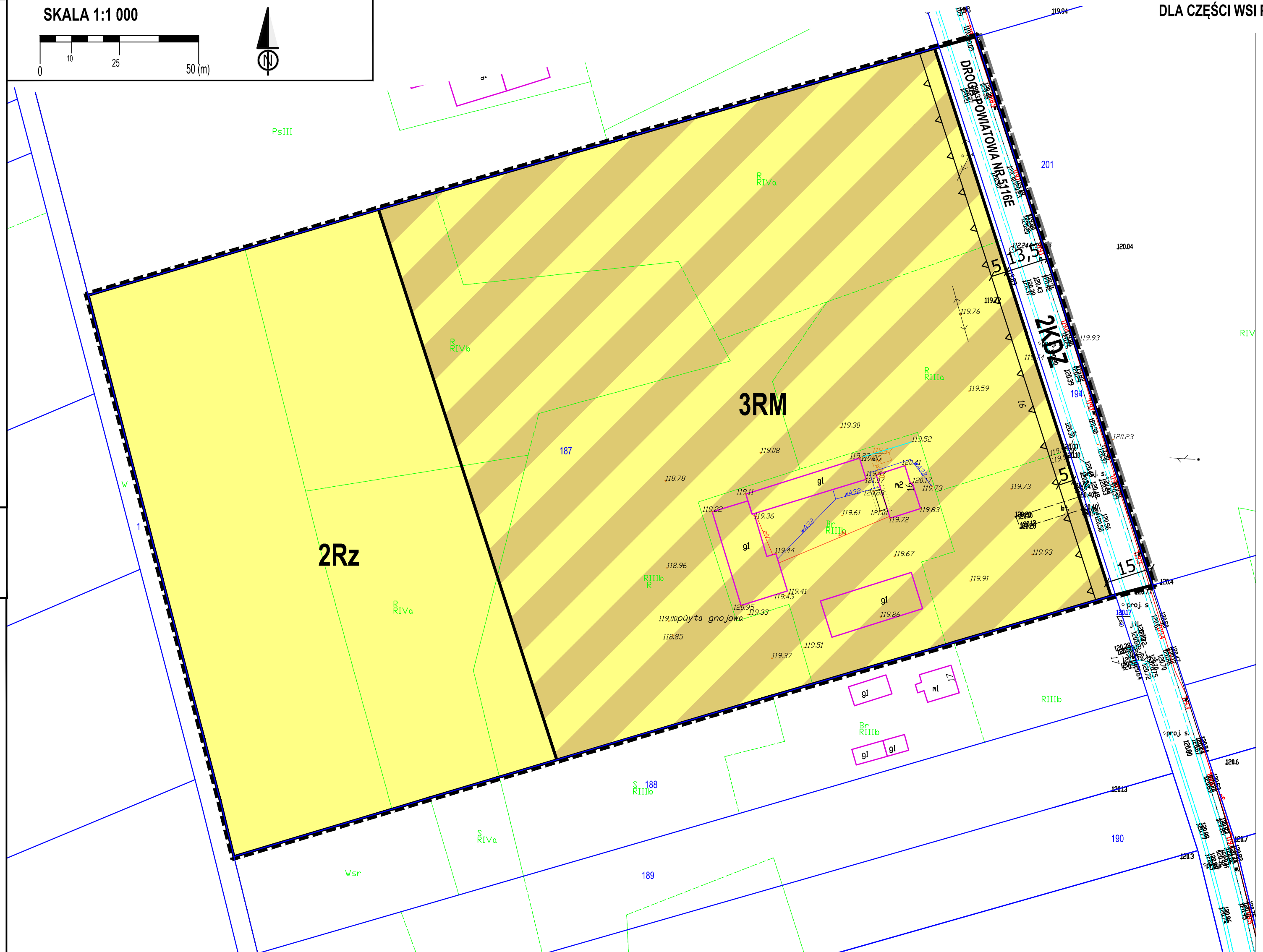


WYRYS ZE STUDIUM UWARUNKOWAŃ I KIERUNKÓW ZAGOSPODAROWANIA PRZESTRZENNEGO GMINY GŁOWNO

- GRANICE OBSZARU OBJĘTEGO PLANEM



- TERENY, DLA KTÓRYCH NALEŻY WYKONAĆ ZMIANĘ MPZP
- MN** TERENY ZABUDOWY MIESZKANIOWEJ
- R** TERENY ROLNE
- ZZ** TERENY TRWAŁYCH UŻYTKÓW ZIELONYCH
- TERENY DRÓG PUBLICZNYCH
- D.P.5111E TERENY DRÓG POWIATOWYCH
KDZ TEREN DROGI ZBIORCZEJ
- TERENY ZMELIOROWANE
- GRANICE TERENÓW NIEKORZYSTNYCH DLA ZABUDOWY
ZE WZGLĘDU NA WARUNKI GRUNTOWE
- GLEBY KLAS II-III CHRONIONE PRAWEM
PRZED ZMIANĄ PRZEZNACZENIA
- GLEBY POCHODZENIA ORGANICZNEGO



Projekt:	MIEJSCOWY PLAN ZAGOSPODAROWANIA PRZESTRZENNEGO DLA CZĘŚCI WSI POPÓW GŁOWIEŃSKI		
Opracowanie:	MONDRA design mgr inż. arch. Łukasz Woźniak ul. Długa 21, 95-030 Rzgów (NIP: 728 255 84 25 Regon: 100540236)		
Etap:	WYŁOŻENIE DO PUBLICZNEGO WGLĄDU		
Zespół projektowy:	mgr inż. arch. Łukasz Woźniak	mgr Tomasz Kasperowicz	maj 2023
Współpraca:	mgr Michał Kubiak		1:1 000