


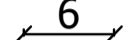





MIEJSCOWY PLAN ZAGOSPODAROWANIA PRZESTRZENNEGO DLA CZĘŚCI WSI MAKOLICE

ZAŁĄCZNIK NR 1
DO UCHWAŁY NR RADY GMINY GŁOWNO
Z DNIA ROKU W SPRAWIE UCHWALENIA
MIEJSCOWEGO PLANU ZAGOSPODAROWANIA PRZESTRZENNEGO
DLA CZĘŚCI WSI MAKOLICE



OZNACZENIA OBOWIĄZUJĄCE

-  GRANICA OBSZARU OBJĘTEGO PLANEM
-  LINIA ROZGRANICZAJĄCA TERENY O RÓŻNYM PRZEZNACZENIU
LUB RÓŻNYCH ZASADACH ZAGOSPODAROWANIA
-  NIEPRZEKRACZALNA LINIA ZABUDOWY
-  ZWYMIAROWANE ODLEGŁOŚCI MIERZONE W METRACH

SYMBOLE PRZEZNACZENIA TERENU

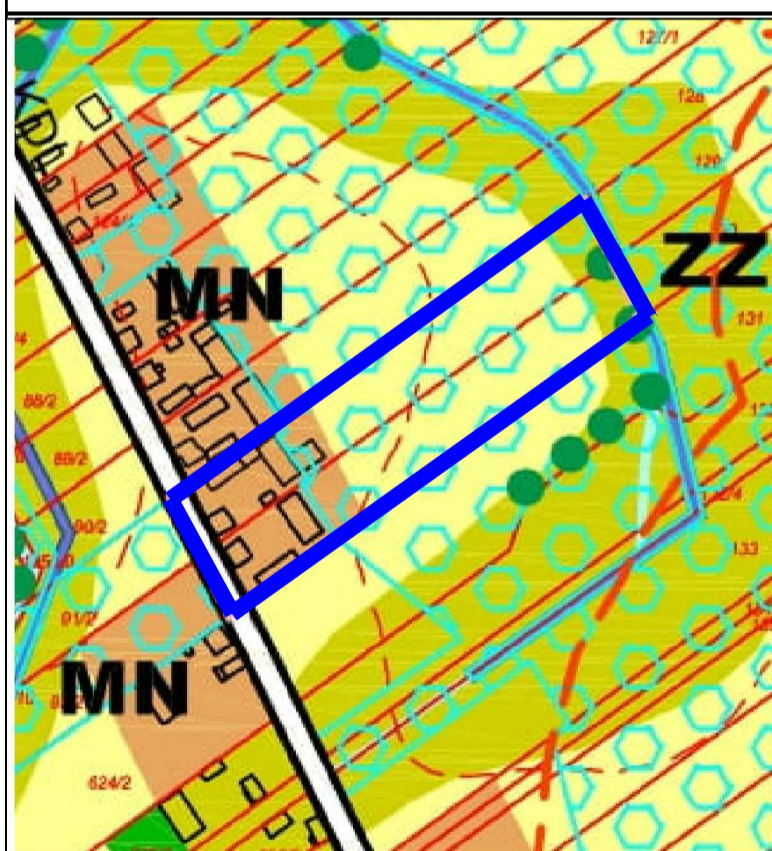
-  **RM** TEREN ZABUDOWY ZAGRODOWEJ
-  **Rz** TEREN ROLNICZY ZAKAZEM ZABUDOWY
-  **KDL** TEREN DROGI PUBLICZNEJ KLASY LOKALNEJ

OZNACZENIA INFORMACYJNE

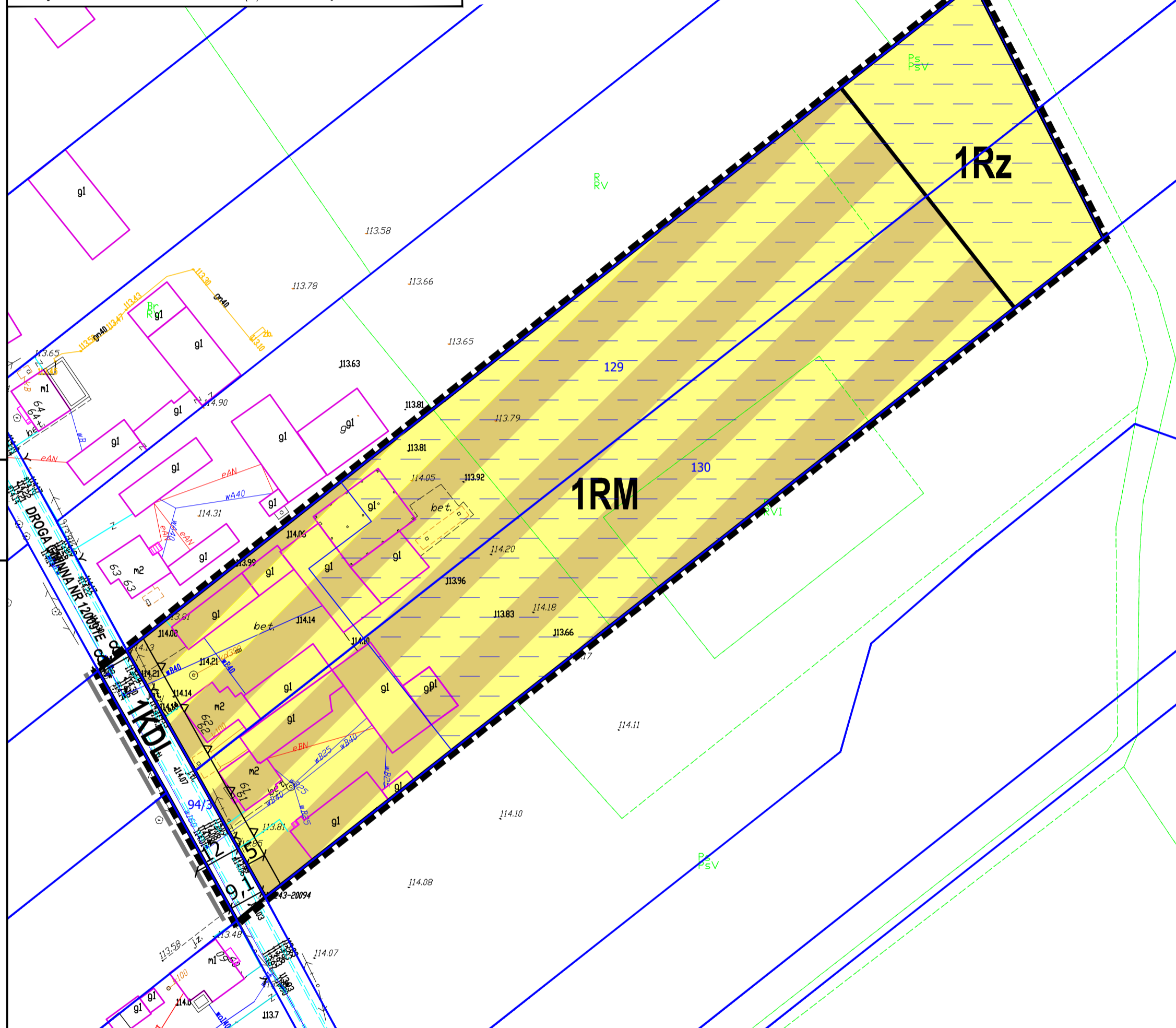
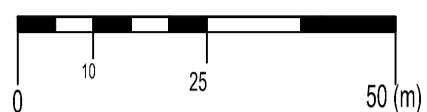
-  GRUNTY ZMELIOROWANE
-  GRANICA DOCELOWEGO PASA DROGOWEGO
POZA OBSZAREM OBJĘTYM PLANEM MIEJSCOWYM

WYRYS ZE STUDIUM UWARUNKOWAŃ I KIERUNKÓW ZAGOSPODAROWANIA PRZESTRZENNEGO GMINY GŁOWNO

-  GRANICE OBSZARU OBJĘTEGO PLANEM



SKALA 1:1 000



-  GRANICA OBSZARÓW, DLA KTÓRYCH GMINA ZAMIERZA SPORZĄDZIĆ MPZP
-  **MN** TERENY ZABUDOWY MIESZKANIOWEJ
-  **R** TERENY ROLNE
-  **ZZ** TERENY TRWAŁYCH UŻYTKÓW ZIELONYCH
-  **ZL** TERENY LASÓW PRYWATNYCH
-  TERENY DRÓG PUBLICZNYCH
-  D.G.120070E
TERENY DRÓG GMINNYCH
-  KDL
TEREN DROGI LOKALNEJ
-  TERENY ROWÓW MELIORACYJNYCH
-  TERENY ZMELIOROWANE
-  CENNE SZPALERY DRZEW

Projekt:	MIEJSCOWY PLAN ZAGOSPODAROWANIA PRZESTRZENNEGO DLA CZĘŚCI WSI MAKOLICE	
Opracowanie:	MONDRA® design mgr inż. arch. Łukasz Woźniak [ul. Długa 21, 95-030 Rzgów NIP: 728 255 84 25 Regon: 100540236]	
Etap:	WYŁOŻENIE DO PUBLICZNEGO WGLĄDU	
Zespół projektowy:	mgr inż. arch. Łukasz Woźniak mgr Tomasz Kasperowicz	maj 2023
Współpraca:	mgr Michał Kubiak	1:1 000