












# LEGENDA



## OZNACZENIA BĘDĄCE USTALENIAMI PLANU

-  GRANICA OBSZARU OBJĘTEGO PLANEM
-  LINIA ROZGRANICZAJĄCA TERENY O RÓŻNYM PRZEZNACZENIU LUB RÓŻNYCH ZASADACH ZAGOSPODAROWANIA
-  NIEPRZEKRACZALNA LINIA ZABUDOWY
-  ZWYMIAROWANE ODLEGŁOŚCI MIERZONE W METRACH
-  STREFA OCHRONY KONSERWATORSKIEJ STANOWISKA ARCHEOLOGICZNEGO

## SYMBOLE PRZEZNACZENIA TERENU

-  MN TEREN ZABUDOWY MIESZKANIOWEJ JEDNORODZINNEJ
-  RZM TEREN ZABUDOWY ZAGRODOWEJ
-  RZ TEREN ZABUDOWY ZWIĄZANEJ Z ROLNICTWEM
-  WS TEREN WÓD POWIERZCHNIOWYCH ŚRÓDLĄDOWYCH
-  KDZ TEREN DROGI ZBIORCZEJ
-  KDL TEREN DROGI LOKALNEJ

## OZNACZENIA ELEMENTÓW INFORMACYJNYCH NIEBĘDĄCYCH USTALENIAMI PLANU

-  STANOWISKO ARCHEOLOGICZNE WRAZ Z NUMEREM AZP
-  DOCELOWA LINIA ROZGRANICZAJĄCA DROGI POZA GRANICAMI OBSZARU OBJĘTEGO PLANEM