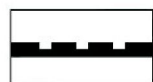



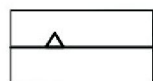
OZNACZENIA OBOWIĄZUJĄCE



GRANICA OBSZARU OBJĘTEGO PLANEM



LINIA ROZGRANICZAJĄCA TERENY O RÓŻNYM PRZEZNACZENIU
LUB RÓŻNYCH ZASADACH ZAGOSPODAROWANIA



NIEPRZEKRACZALNA LINIA ZABUDOWY



STREFA ŚCISŁEJ OCHRONY KONSERWATORSKIEJ



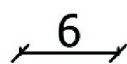
STREFA OCHRONY KONSERWATORSKIEJ UKŁADU ROZPLANOWANIA "B"



STREFA OCHRONY KONSERWATORSKIEJ EKSPOZYCJI "E"



GRANICA STREFY OCHRONNEJ OD NAPOWIETRZNEJ LINII
ELEKTROENERGETYCZNEJ ŚREDNIEGO NAPIĘCIA



ZWYMIAROWANE ODLEGŁOŚCI MIERZONE W METRACH


SYMBOLE PRZEZNACZENIA TERENU



TEREN OBSŁUGI PRODUKCJI W GOSPODARSTWACH ROLNYCH,
HODOWALNYCH I OGRODNICZYCH



TEREN ZIELENI URZĄDZONEJ - PARK WIEJSKI



TEREN ROLNICZY



TEREN WÓD POWIERZCHNIOWYCH ŚRÓDLĄDOWYCH



TEREN WÓD POWIERZCHNIOWYCH ŚRÓDLĄDOWYCH - RÓW



TEREN DROGI PUBLICZNEJ KLASY ZBIORCZEJ

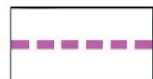


TEREN DROGI PUBLICZNEJ KLASY DOJAZDOWEJ

OZNACZENIA OBOWIĄZUJĄCE WYNIKAJĄCE Z PRZEPISÓW ODRĘBNYCH



GRANICA ZESPOŁU DWORSKO - PARKOWO - FOLWARCZEGO
WPISANEGO DO GMINNEJ EWIDENCJI ZABYTKÓW



GRANICA PARKU W ZESPOLE DWORSKIM



BUDYNEK WPISANY DO GMINNEJ EWIDENCJI ZABYTKÓW

OZNACZENIA INFORMACYJNE



OŚ ISTNIEJĄCEJ LINII ELEKTROENERGETYCZNEJ
ŚREDNIEGO NAPIĘCIA



GRANICA DOCELOWEGO PASA DROGOWEGO
POZA OBSZAREM OBJĘTYM PLANEM MIEJSCOWYM



UJĘCIE WÓD PODZIEMNYCH