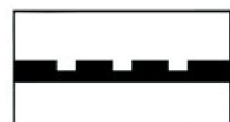



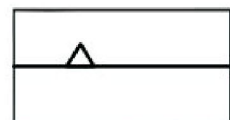
OZNACZENIA OBOWIĄZUJĄCE



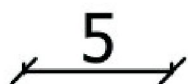
GRANICA OBSZARU OBJĘTEGO PLANEM



LINIA ROZGRANICZAJĄCA TERENY O RÓŻNYM PRZEZNACZENIU
LUB RÓŻNYCH ZASADACH ZAGOSPODAROWANIA



NIEPRZEKRACZALNA LINIA ZABUDOWY




ZWYMIAROWANE ODLEGŁOŚCI MIERZONE W METRACH

SYMBOLE PRZEZNACZENIA TERENU



TEREN ZABUDOWY ZAGRODOWEJ

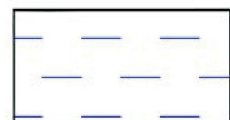


TEREN ROLNICZY Z ZAKAZEM ZABUDOWY

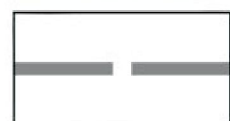


TEREN DROGI PUBLICZNEJ KLASY LOKALNEJ

OZNACZENIA INFORMACYJNE



GRUNTY ZMELIOROWANE



GRANICA DOCELOWEGO PASA DROGOWEGO
POZA OBSZAREM OBJĘTYM PLANEM MIEJSCOWYM