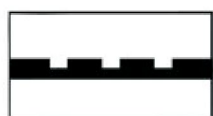



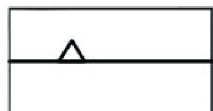
OZNACZENIA OBOWIĄZUJĄCE



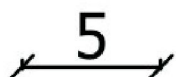
GRANICA OBSZARU OBJĘTEGO PLANEM



LINIA ROZGRANICZAJĄCA TERENY O RÓŻNYM PRZEZNACZENIU
LUB RÓŻNYCH ZASADACH ZAGOSPODAROWANIA



NIEPRZEKRACZALNA LINIA ZABUDOWY



ZWYMIAROWANE ODLEGŁOŚCI MIERZONE W METRACH

SYMBOLE PRZEZNACZENIA TERENU



TEREN ZABUDOWY ZAGRODOWEJ



TEREN DROGI PUBLICZNEJ KLASY LOKALNEJ

OZNACZENIA WYNIKAJĄCE Z PRZEPISÓW ODRĘBNYCH



STREFA OGRANICZENIA W ZAGOSPODAROWANIU TERENU OD LINII ROZGRANICZAJĄCEJ
TERENU, KTÓREGO SPOSÓB ZAGOSPODAROWANIA OKREŚLONY W PLANIE MIEJSCOWYM
DOPUSZCZA BUDOWĘ ELEKTROWNI WIATROWEJ

OZNACZENIA INFORMACYJNE



GRUNTY ZMELIOROWANE



GRANICA DOCELOWEGO PASA DROGOWEGO
POZA OBSZAREM OBJĘTYM PLANEM MIEJSCOWYM