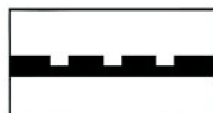


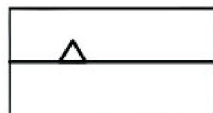
## OZNACZENIA OBOWIĄZUJĄCE



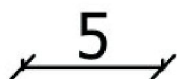
GRANICA OBSZARU OBJĘTEGO PLANEM



LINIA ROZGRANICZAJĄCA TERENY O RÓŻNYM PRZEZNACZENIU  
LUB RÓŻNYCH ZASADACH ZAGOSPODAROWANIA



NIEPRZEKRACZALNA LINIA ZABUDOWY



ZWYMIAROWANE ODLEGŁOŚCI MIERZONE W METRACH

## SYMBOLE PRZEZNACZENIA TERENU



TEREN ZABUDOWY ZAGRODOWEJ




TEREN DROGI PUBLICZNEJ KLASY LOKALNEJ

## OZNACZENIA WYNIKAJĄCE Z PRZEPISÓW ODREBNYCH



STREFA OGRANICZENIA W ZAGOSPODAROWANIU TERENU OD LINII ROZGRANICZAJĄCEJ  
TERENU, KTÓREGO SPOSÓB ZAGOSPODAROWANIA OKREŚLONY W PLANIE MIEJSCOWYM  
DOPUSZCZA BUDOWĘ ELEKTROWNI WIATROWEJ

## OZNACZENIA INFORMACYJNE



GRUNTY ZMELIOROWANE



GRANICA DOCELOWEGO PASA DROGOWEGO  
POZA OBSZAREM OBJĘTYM PLANEM MIEJSCOWYM