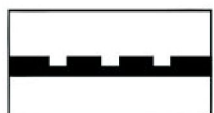



## OZNACZENIA OBOWIĄZUJĄCE



GRANICA OBSZARU OBJĘTEGO PLANEM



LINIA ROZGRANICZAJĄCA TERENY O RÓŻNYM PRZEZNACZENIU  
LUB RÓŻNYCH ZASADACH ZAGOSPODAROWANIA



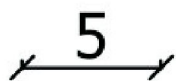
NIEPRZEKRACZALNA LINIA ZABUDOWY



STREFA OCHRONY KONSERWATORSKIEJ  
STANOWISKA ARCHEOLOGICZNEGO



STREFA OCHRONNA OD NAPOWIETRZNEJ  
LINII ELEKTROENERGETYCZNEJ ŚREDNIEGO NAPIĘCIA



ZWYMIAROWANE ODLEGŁOŚCI MIERZONE W METRACH

## SYMBOLE PRZEZNACZENIA TERENU



TEREN ZABUDOWY ZAGRODOWEJ



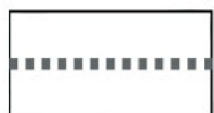
TEREN DROGI PUBLICZNEJ KLASY LOKALNEJ

## OZNACZENIA WYNIKAJĄCE Z PRZEPISÓW ODREBNYCH



STREFA OGRANICZENIA W ZAGOSPODAROWANIU TERENU OD LINII ROZGRANICZAJĄCEJ  
TERENU, KTÓREGO SPOSÓB ZAGOSPODAROWANIA OKREŚLONY W PLANIE MIEJSCOWYM  
DOPUSZCZA BUDOWĘ ELEKTROWNI WIATROWEJ

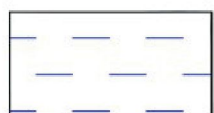
## OZNACZENIA INFORMACYJNE



GRANICA STANOWISKA ARCHEOLOGICZNEGO



OŚ NAPOWIETRZNEJ LINII ELEKTROENERGETYCZNEJ  
ŚREDNIEGO NAPIĘCIA



GRUNTY ZMELIOROWANE



GRANICA DOCELOWEGO PASA DROGOWEGO  
POZA OBSZAREM OBJĘTYM PLANEM MIEJSCOWYM