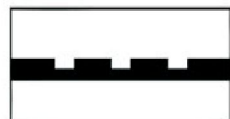



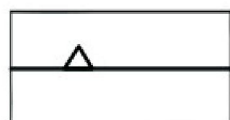
OZNACZENIA OBOWIĄZUJĄCE



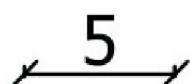
GRANICA OBSZARU OBJĘTEGO PLANEM



LINIA ROZGRANICZAJĄCA TERENY O RÓŻNYM PRZEZNACZENIU
LUB RÓŻNYCH ZASADACH ZAGOSPODAROWANIA



NIEPRZEKRACZALNA LINIA ZABUDOWY



ZWYMIAROWANE ODLEGŁOŚCI MIERZONE W METRACH

SYMBOLE PRZEZNACZENIA TERENU



TEREN ZABUDOWY ZAGRODOWEJ



TEREN DROGI PUBLICZNEJ KLASY ZBIORCZEJ

OZNACZENIA INFORMACYJNE



GRANICA DOCELOWEGO PASA DROGOWEGO
POZA OBSZAREM OBJĘTYM PLANEM MIEJSCOWYM