

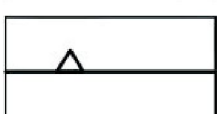











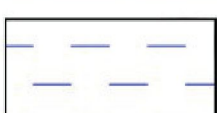

OZNACZENIA OBOWIĄZUJĄCE

| | |
|--|---|
|  | GRANICA OBSZARU OBJĘTEGO PLANEM |
|  | LINIA ROZGRANICZAJĄCA TERENY O RÓŻNYM PRZEZNACZENIU LUB RÓŻNYCH ZASADACH ZAGOSPODAROWANIA |
|  | NIEPRZEKRACZALNA LINIA ZABUDOWY |
|  | STREFA OCHRONNA OD NAPOWIETRZNEJ LINII ELEKTROENERGETYCZNEJ ŚREDNIEGO NAPIĘCIA |
|  | ZWYMIAROWANE ODLEGŁOŚCI MIERZONE W METRACH |

SYMBOLE PRZEZNACZENIA TERENU

| | |
|--|---|
|  | TEREN ZABUDOWY ZAGRODOWEJ |
|  | TEREN ROLNICZY Z ZAKAZEM ZABUDOWY |
|  | TEREN WÓD POWIERZCHNIOWYCH ŚRODLĄDOWYCH |
|  | TEREN DROGI PUBLICZNEJ KLASY ZBIORCZEJ |
|  | TEREN DROGI PUBLICZNEJ KLASY LOKALNEJ |

OZNACZENIA INFORMACYJNE

| | |
|--|---|
|  | GRANICA STANOWISKA ARCHEOLOGICZNEGO |
|  | OŚ NAPOWIETRZNEJ LINII ELEKTROENERGETYCZNEJ ŚREDNIEGO NAPIĘCIA |
|  | GRUNTY ZMELIOROWANE |
|  | GRANICA DOCELOWEGO PASA DROGOWEGO POZA OBSZAREM OBJĘTYM PLANEM MIEJSCOWYM |