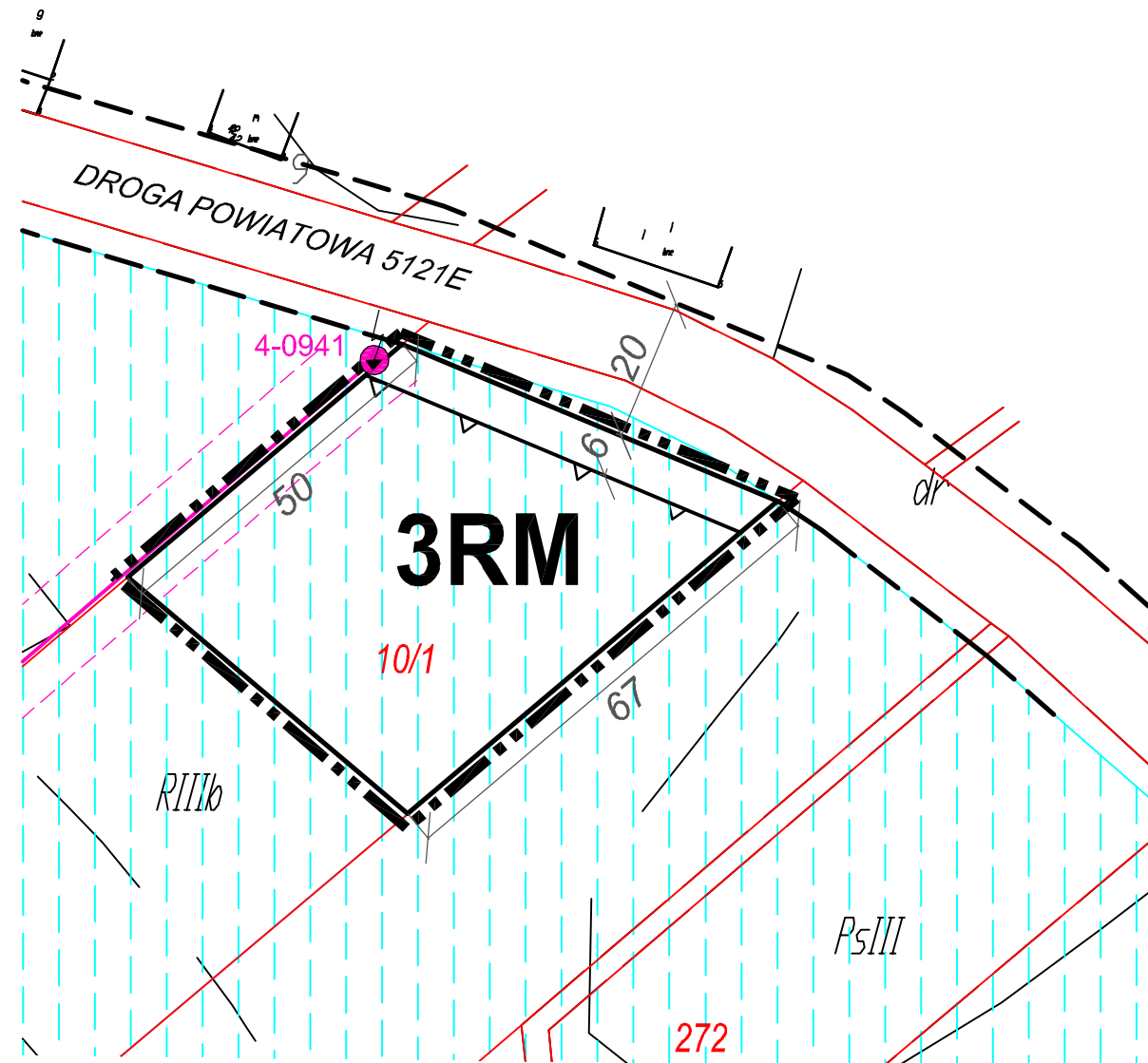
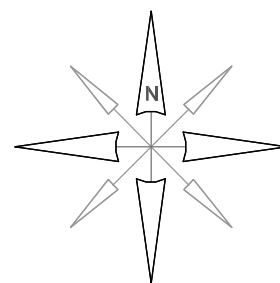
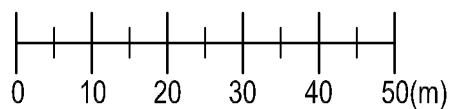


GMINA GŁOWNO

MIEJSCOWY PLAN ZAGOSPODAROWANIA PRZESTRZENNEGO GMINY GŁOWNO DLA OBSZARU WSI ZIEWANICE

NINIEJSZY RYSUNEK STANOWI **ZAŁĄCZNIK NR 2**
DO UCHWAŁY NR RADY GMINY GŁOWNO
Z DNIA2014 roku

SKALA OPRACOWANIA 1 : 1 000



LEGENDA

OZNACZENIA OBOWIĄZUJĄCE

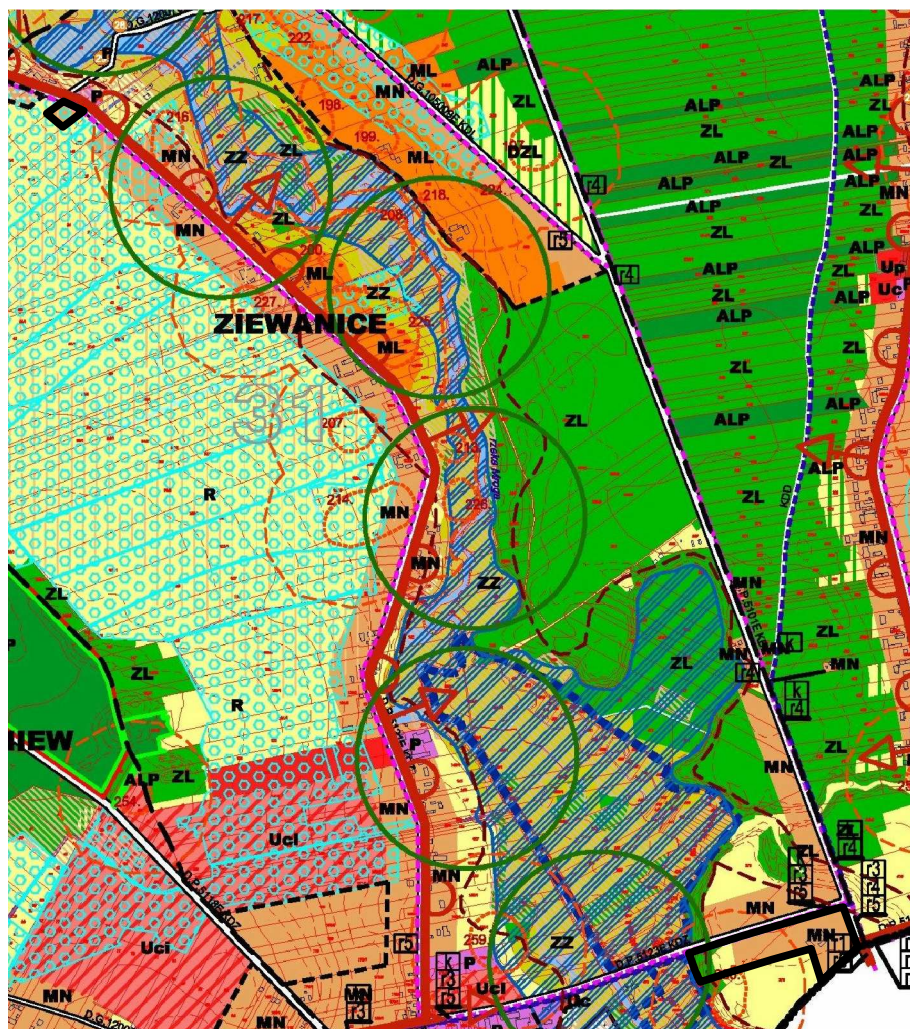
- GRANICA OBSZARU OBJĘTEGO USTALENIAMI PLANU
- LINIE ROZGRANICZAJĄCE TERENY O RÓŻNYM PRZEZNACZENIU LUB RÓŻNYCH ZASADACH ZAGOSPODAROWANIA
- NIEPRZEKRACZALNE LINIE ZABUDOWY

OZNACZENIE TERENU

- RM** TERENY ZABUDOWY ZAGRODOWEJ W GOSPODARSTWACH ROLNYCH, HODOWLANÝCH LUB OGRODNICZYCH

OZNACZENIA INFORMACYJNE

- 10/1** NUMERY EWIDENCYJNE DZIAŁEK
- GRANICE EWIDENCYJNE DZIAŁEK
- LN 15kV** ISTNIEJĄCA LINIA ELEKTROENERGETYCZNA ŚREDNIEGO NAPIĘCIA 15kV ZE STREFĄ BEZPIECZENSTWA
- 4-0941** STACJA TRAFU
- LINIE ROZGRANICZAJĄCE DRÓG POZA GRANICAMI OBSZARU OBJĘTEGO USTALENIAMI PLANU
- ORIENTACYJNE GRANICE TERENÓW ZMELIOROWANYCH



WYRYS ZE STUDIUM UWARUNKOWAŃ I KIERUNKÓW ZAGOSPODAROWANIA PRZESTRZENNEGO GMINY GŁOWNO

granica opracowania miejscowego planu zagospodarowania przestrzennego

skala 1 : 20 000

