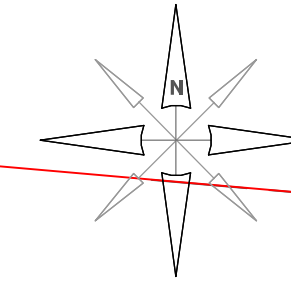
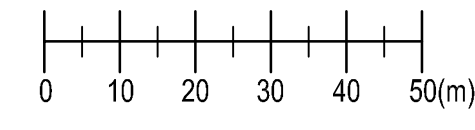


**GMINA GŁOWNO**  
**MIEJSCOWY PLAN ZAGOSPODAROWANIA PRZESTRZENNEGO GMINY GŁOWNO**  
**DLA OBSZARU WSI OSTROŁĘKA**

NINIEJSZY RYSUNEK STANOWI ZAŁĄCZNIK NR 1  
 DO UCHWAŁY NR \_\_\_\_\_ RADY GMINY GŁOWNO  
 Z DNIA \_\_\_\_\_ 2014 roku

SKALA OPRACOWANIA 1 : 1 000



**LEGENDA**

- OZNACZENIA OBOWIĄZUJĄCE**
- GRANICA OBSZARU OBJĘTEGO USTALENIAMI PLANU
  - LINE ROZGRANICZAJĄCE TERENY O RÓŻNYM PRZEZNACZENIU LUB RÓŻNYCH ZASADACH ZAGOSPODAROWANIA
  - NIENAPRZECYKALNE LINE ZABUDOWY

**OZNACZENIE TERENÓW**

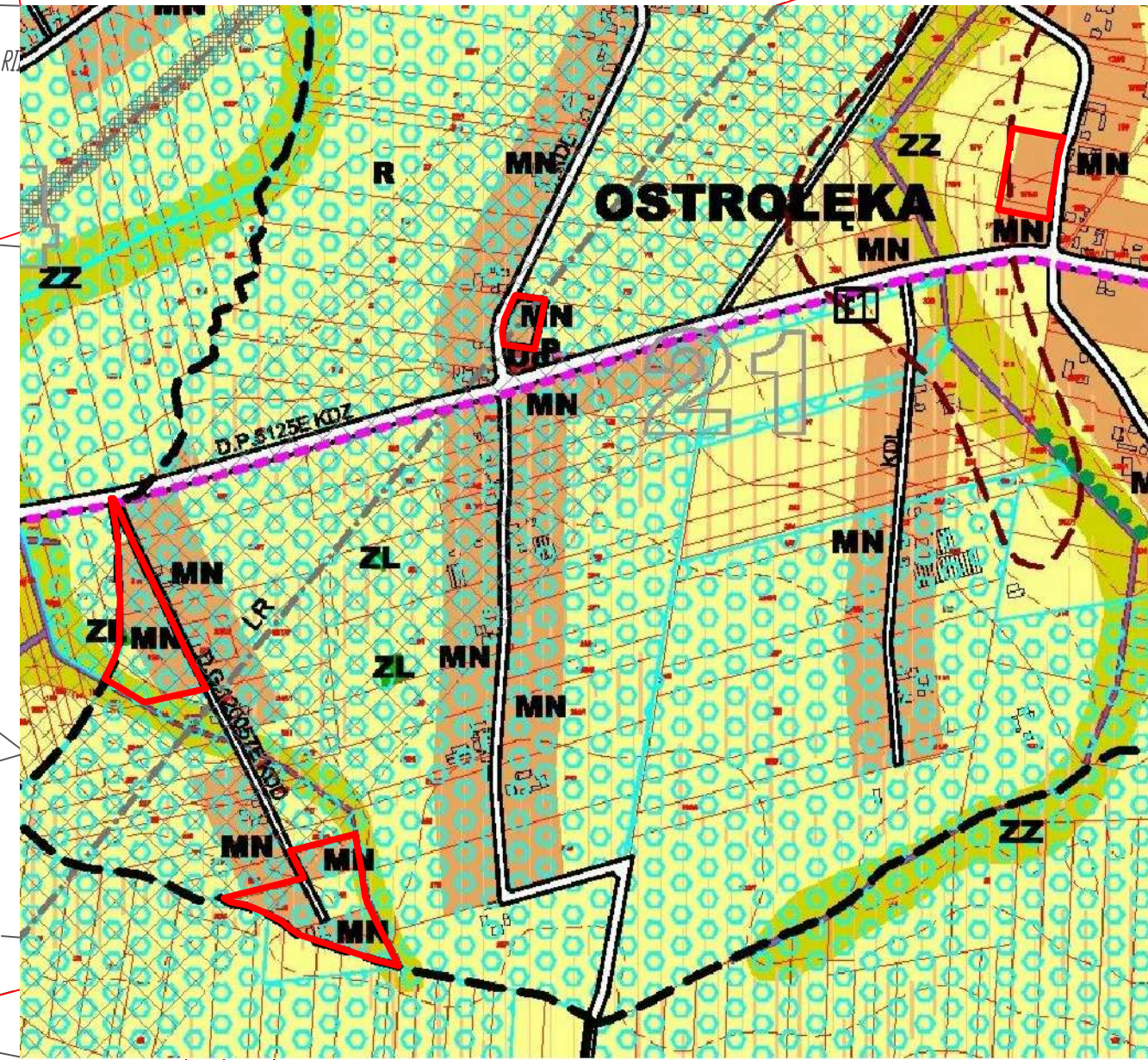
- MN** TERENY ZABUDOWY MIESZKANIOWEJ JEDNORODZINNEJ
- RM** TERENY ZABUDOWY ZAGRODOWEJ W GOSPODARSTWACH ROLNYCH, HODOWLANICH LUB OGRODNICZYCH
- R** TERENY ROLNICZE
- ZL** TEREN LEŚNY
- KDD** TERENY DRÓG DOJAZDOWYCH

**OZNACZENIA INFORMACYJNE**

- 74** NUMERY EVIDENCYJNE DZIAŁEK
- GRANICE EVIDENCYJNE DZIAŁEK
- LINE ROZGRANICZAJĄCE DRÓG POZA GRANICAMI OBSZARU OBJĘTEGO USTALENIAMI PLANU
- ISTNIEJĄCA LINA ELEKTROENERGETYCZNA ŚREDNIEGO NAPIĘCIA 15kV ZE STREFĄ BEZPIECZEŃSTWA
- STACJA TRAFIWA
- ORIENTACYJNE GRANICE TERENÓW ZMIELOROWANYCH

**WYRYS ZE STUDIUM UWARUNKÓW I KIERUNKÓW ZAGOSPODAROWANIA PRZESTRZENNEGO GMINY GŁOWNO**

— granica opracowania miejscowego planu zagospodarowania przestrzennego  
 skala 1 : 10 000



**LEGENDA**

- STANOWISKO WYKONANIA PLANU**
- STANOWISKO WYKONANIA PLANU
- STANOWISKO WYKONANIA PLANU**
- STANOWISKO WYKONANIA PLANU
- STANOWISKO WYKONANIA PLANU**
- STANOWISKO WYKONANIA PLANU

**LEGENDA**

- STANOWISKO WYKONANIA PLANU**
- STANOWISKO WYKONANIA PLANU
- STANOWISKO WYKONANIA PLANU**
- STANOWISKO WYKONANIA PLANU
- STANOWISKO WYKONANIA PLANU**
- STANOWISKO WYKONANIA PLANU

**LEGENDA**

- STANOWISKO WYKONANIA PLANU**
- STANOWISKO WYKONANIA PLANU
- STANOWISKO WYKONANIA PLANU**
- STANOWISKO WYKONANIA PLANU
- STANOWISKO WYKONANIA PLANU**
- STANOWISKO WYKONANIA PLANU

**LEGENDA**

- STANOWISKO WYKONANIA PLANU**
- STANOWISKO WYKONANIA PLANU
- STANOWISKO WYKONANIA PLANU**
- STANOWISKO WYKONANIA PLANU
- STANOWISKO WYKONANIA PLANU**
- STANOWISKO WYKONANIA PLANU

**LEGENDA**

- STANOWISKO WYKONANIA PLANU**
- STANOWISKO WYKONANIA PLANU
- STANOWISKO WYKONANIA PLANU**
- STANOWISKO WYKONANIA PLANU
- STANOWISKO WYKONANIA PLANU**
- STANOWISKO WYKONANIA PLANU

**LEGENDA**

- STANOWISKO WYKONANIA PLANU**
- STANOWISKO WYKONANIA PLANU
- STANOWISKO WYKONANIA PLANU**
- STANOWISKO WYKONANIA PLANU
- STANOWISKO WYKONANIA PLANU**
- STANOWISKO WYKONANIA PLANU

**LEGENDA**

- STANOWISKO WYKONANIA PLANU**
- STANOWISKO WYKONANIA PLANU
- STANOWISKO WYKONANIA PLANU**
- STANOWISKO WYKONANIA PLANU
- STANOWISKO WYKONANIA PLANU**
- STANOWISKO WYKONANIA PLANU

**LEGENDA**

- STANOWISKO WYKONANIA PLANU**
- STANOWISKO WYKONANIA PLANU
- STANOWISKO WYKONANIA PLANU**
- STANOWISKO WYKONANIA PLANU
- STANOWISKO WYKONANIA PLANU**
- STANOWISKO WYKONANIA PLANU

**LEGENDA**

- STANOWISKO WYKONANIA PLANU**
- STANOWISKO WYKONANIA PLANU
- STANOWISKO WYKONANIA PLANU**
- STANOWISKO WYKONANIA PLANU
- STANOWISKO WYKONANIA PLANU**
- STANOWISKO WYKONANIA PLANU

**LEGENDA**

- STANOWISKO WYKONANIA PLANU**
- STANOWISKO WYKONANIA PLANU
- STANOWISKO WYKONANIA PLANU**
- STANOWISKO WYKONANIA PLANU
- STANOWISKO WYKONANIA PLANU**
- STANOWISKO WYKONANIA PLANU

**LEGENDA**

- STANOWISKO WYKONANIA PLANU**
- STANOWISKO WYKONANIA PLANU
- STANOWISKO WYKONANIA PLANU**
- STANOWISKO WYKONANIA PLANU
- STANOWISKO WYKONANIA PLANU**
- STANOWISKO WYKONANIA PLANU

2KDD

1R  
1MN  
1ZL  
2R  
1MN

12  
60

254 2RM

255 4R

233 3RM

3R

80

234/1

4.08.16

15kV

15kV

15kV