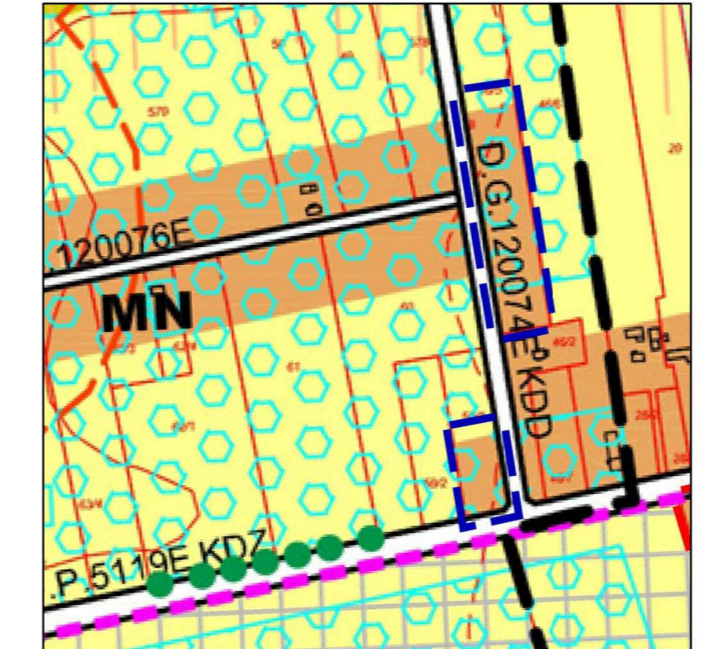
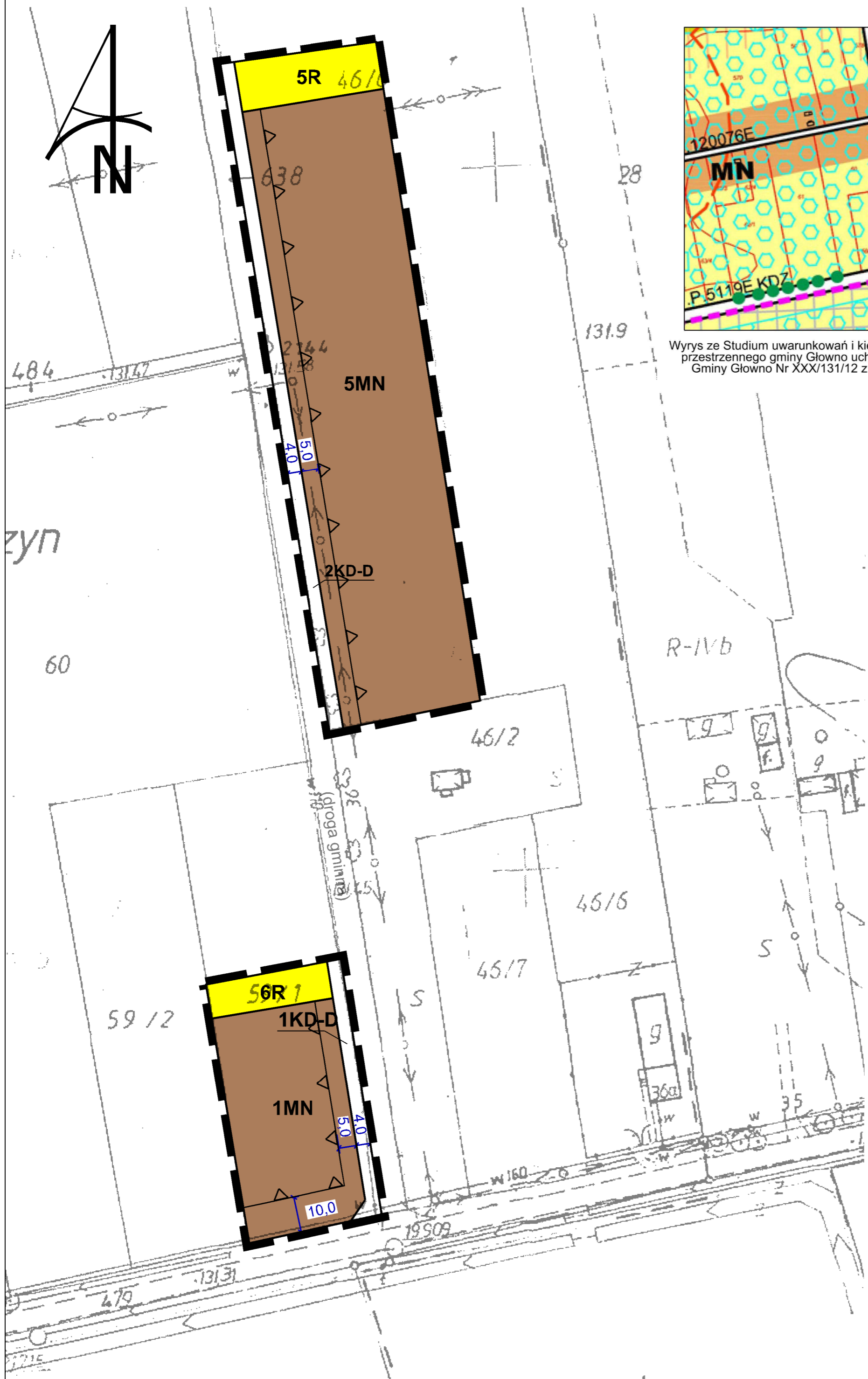


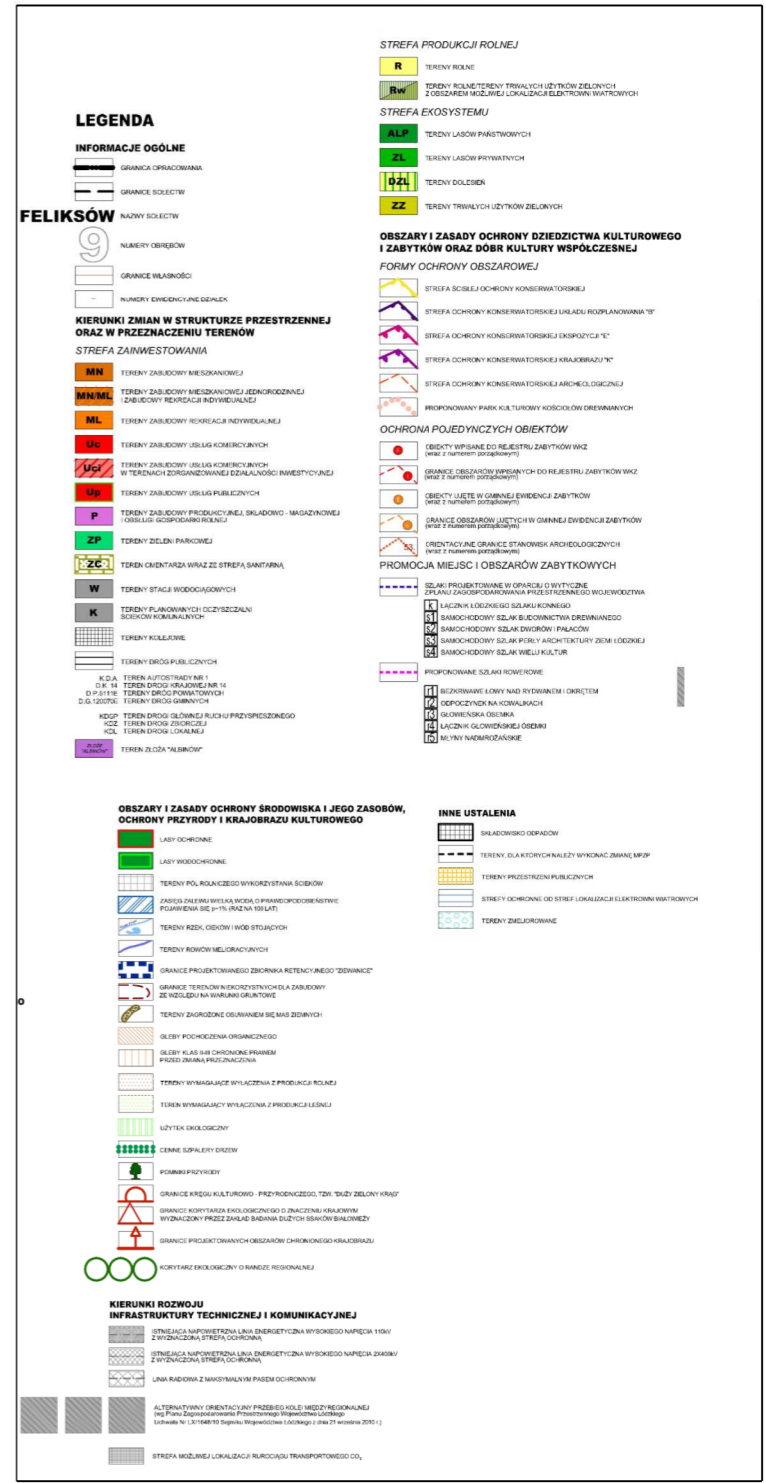
ZMIANA MIEJSCOWEGO PLANU ZAGOSPODAROWANIA PRZESTRZENNEGO GMINY GŁOWNO DLA OBSZARU WSI DOMARADZYN

RYSUNEK PLANU

SKALA 1:1000

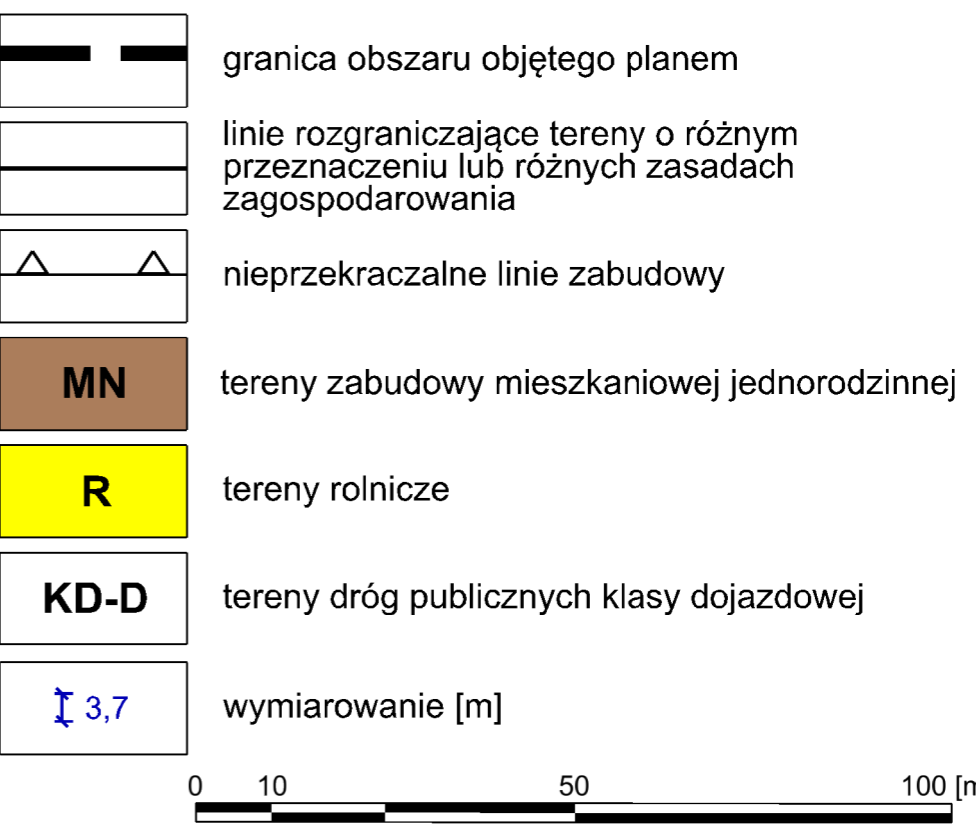


Wrys z Studium uwarunkowań i kierunków zagospodarowania przestrzennego gminy Głowno uchwalonego Uchwałą Rady Gminy Głowno Nr XXX/131/12 z dnia 28 grudnia 2012 r.



LEGENDA

OZNACZENIA OBOWIĄZUJĄCE



Załącznik nr 3 do Uchwały nr XXIII/117/16 Rady Gminy Głowno z dnia 29 września 2016 r.	Przewodniczący Rady Gminy Głowno
Zmiana Miejscowego Planu Zagospodarowania Przestrzennego Gminy Głowno dla obszaru wsi Domaradzyn	skala rysunku 1:1 000