ZMIANA MIEJSCOWEGO PLANU ZAGOSPODAROWANIA PRZESTRZENNEGO GMINY GŁOWNO

DLA OBSZARU WSI BRONISŁAWÓW

RYSUNEK PLANU

SKALA 1:1000

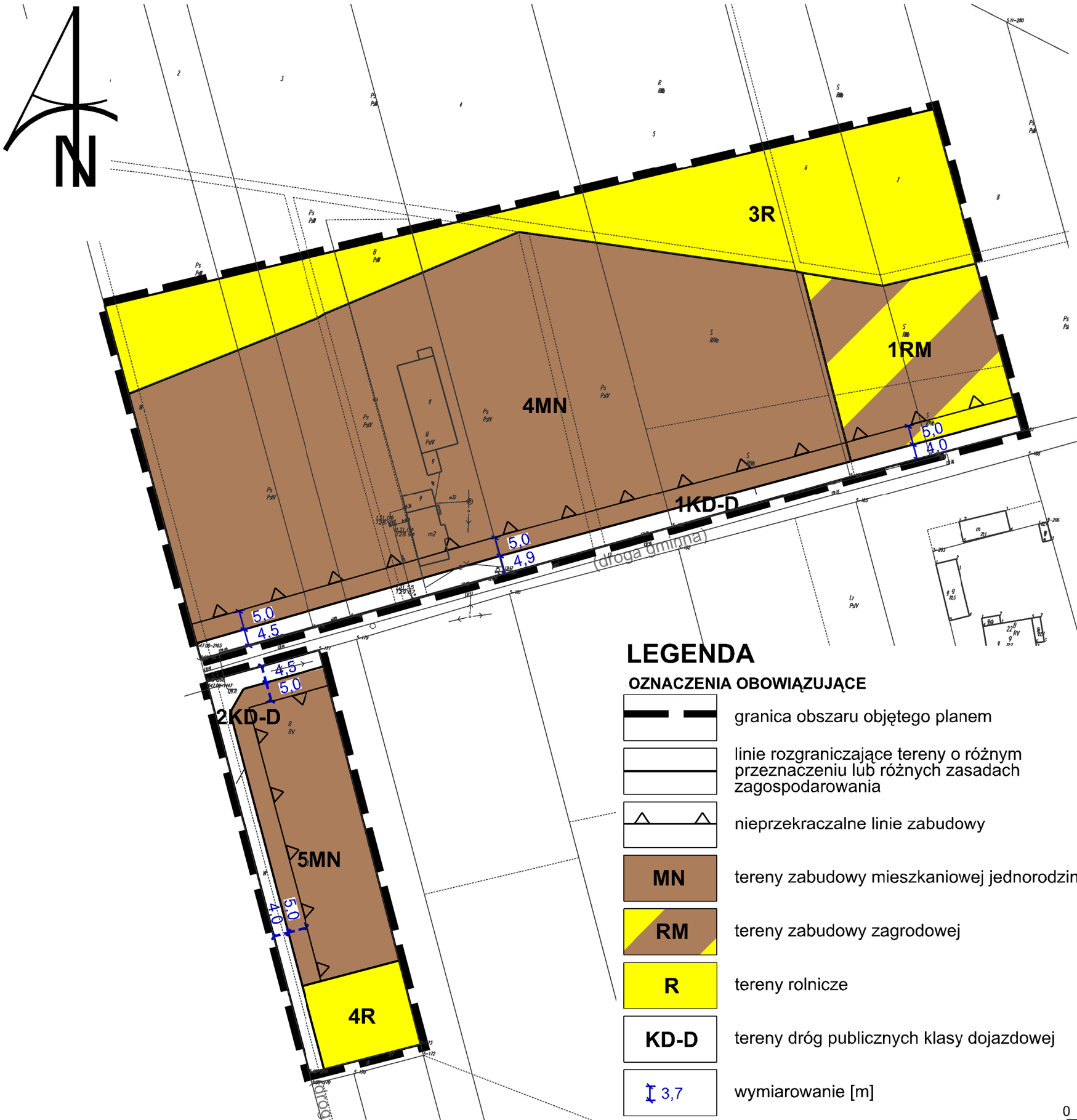

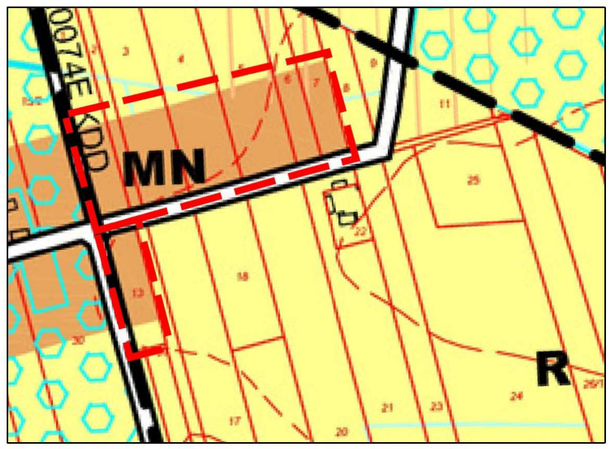

Wyrys ze Studium uwarunkowań i kierunków zagospodarowania przestrzennego gminy Głowno uchwalonego Uchwałą Rady Gminy Głowno Nr XXX/131/12 z dnia 28 grudnia 2012 r.

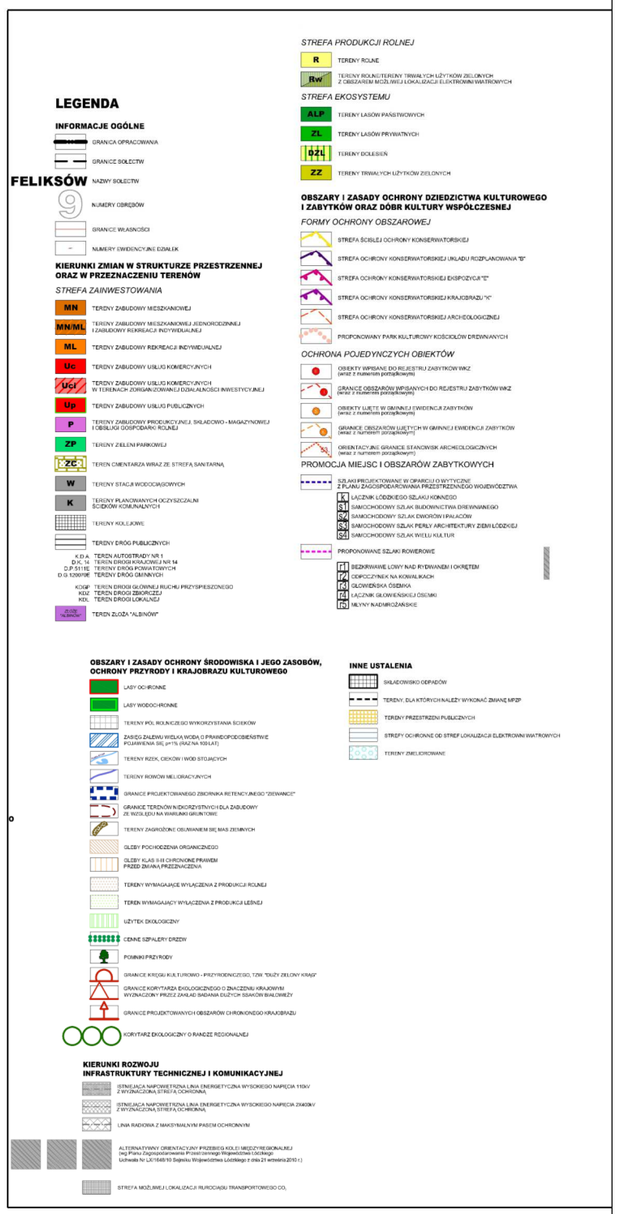

LEGENDA

OZNACZENIA OBOWIĄZUJĄCE

- granica obszaru objętego planem
- linie rozgraniczające tereny o różnym przeznaczeniu lub różnych zasadach zagospodarowania
- nieprzekraczalne linie zabudowy
- MN — tereny zabudowy mieszkaniowej jednorodzinnej
- RM — tereny zabudowy zagrodowej
- R — tereny rolnicze
- KD-D — tereny dróg publicznych klasy dojazdowej
- 3,7 — wymiarowanie [m]

Obszar objęty planem w całości zlokalizowany jest w granicach udokumentowanego Głównego Zbiornika Wód Podziemnych nr 402 Zbiornik Stryków

0 10 50 100 [m]

Załącznik nr 2 do Uchwały
nr XXXI/169/17 Rady Gminy Głowno
z dnia 31 maja 2017 r.

Przewodniczący
Rady Gminy Głowno

.....

Dolnośląskie Biuro Projektowania Urbanistycznego sp. z o.o.

Zmiana Miejscowego Planu Zagospodarowania Przestrzennego Gminy Głowno dla obszaru wsi Bronisławów

skala rysunku **1:1 000**

Kopia mapy pozyskana z zasobu w wersji wektorowej, nie wymaga pieczęci potwierdzającej jej zgodność z treścią materiału państwowego zasobu geodezyjnego i kartograficznego