


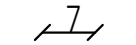

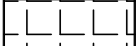



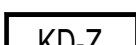


# ZMIANA MIEJSCOWEGO PLANU ZAGOSPODAROWANIA PRZESTRZENNEGO DLA CZĘŚCI WSI WOLA MAKOŁSKA





## OZNACZENIA OBOWIĄZUJĄCE

-  GRANICA OBSZARU OBJĘTEGO ZMIANĄ PLANU
-  LINIA ROZGRANICZAJĄCA TERENY O RÓŻNYM PRZEZNACZENIU LUB RÓŻNYCH ZASADACH ZAGOSPODAROWANIA
-  NIEPRZEKRACZALNA LINIA ZABUDOWY
-  ZWYMIAROWANE ODLEGŁOŚCI MIERZONE W METRACH
-  GRANICA PASA TECHNOLOGICZNEGO LINII ELEKTROENERGETYCZNEJ ŚREDNIEGO NAPIĘCIA
-  STREFA LOKALIZACJI OBIEKTÓW BUDOWLANYCH PRODUKCJI ROLNICZEJ

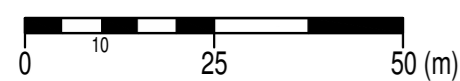
## SYMBOLE PRZEZNACZENIA TERENU

-  TEREN ZABUDOWY MIESZKANIOWEJ JEDNORODZINNEJ
-  TEREN ZABUDOWY ZAGRODOWEJ
-  TERENY ROLNICZE
-  TEREN DROGI PUBLICZNEJ KLASY ZBIORCZEJ

## OZNACZENIE INFORMACYJNE

-  DOCELOWY PAS DROGOWY POZA GRANICAMI OBSZARU OBJĘTEGO ZMIANĄ PLANU MIEJSCOWEGO
-  ISTNIEJĄCA LINIA ELEKTROENERGETYCZNA ŚREDNIEGO NAPIĘCIA
-  OBSZARY ZMELIOROWANE
-  RÓW MELIORACYJNY

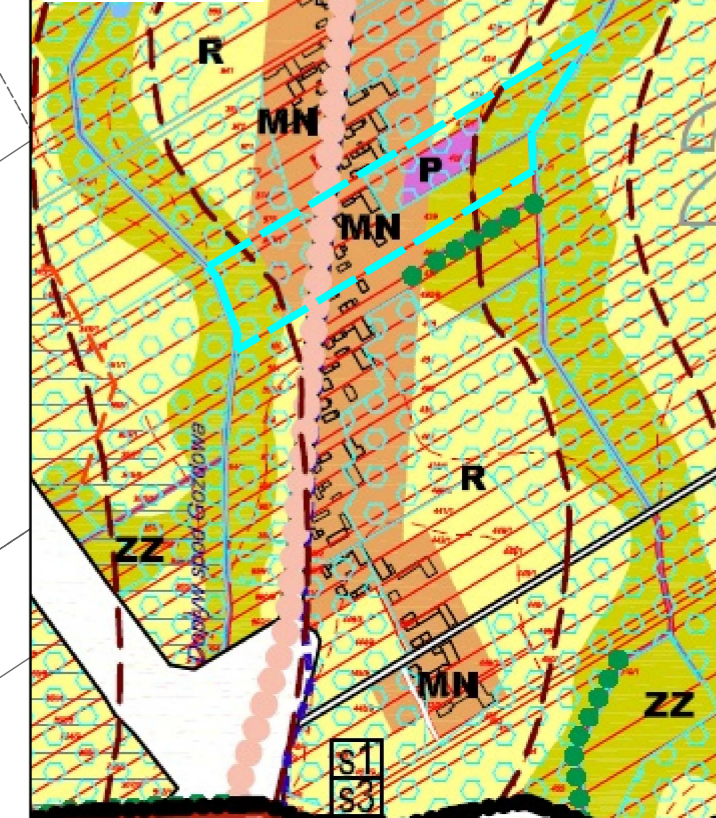
SKALA 1:1 000



## WYRYS ZE STUDIUM UWARUNKWAŃ I KIERUNKÓW ZAGOSPODAROWANIA PRZESTRZENNEGO GMINY GŁOWNO

 GRANICE OBSZARU OBJĘTEGO ZMIANĄ PLANU

SKALA 1:10 000



**ZAŁĄCZNIK NR 1**  
DO UCHWAŁY NR XXXVII/204/17 RADY GMINY GŁOWNO Z DNIA 29 LISTOPADA 2017 ROKU W SPRAWIE UCHWALENIA ZMIANY MIEJSCOWEGO PLANU ZAGOSPODAROWANIA PRZESTRZENNEGO DLA CZĘŚCI WSI WOLA MAKOŁSKA

Projekt:	ZMIANA MIEJSCOWEGO PLANU ZAGOSPODAROWANIA PRZESTRZENNEGO CZĘŚCI WSI WOLA MAKOŁSKA	
Opracowanie:	MONDRA design mgr inż. arch. Łukasz Woźniak   ul. Długa 21, 95-030 Rzgów   NIP: 728 255 84 25   Regon: 100540236	
Etap:	UCHWALENIE	
Zespół projektowy:	mgr inż. arch. Łukasz Woźniak mgr Tomasz Kasperowicz mgr Adam Boberek	listopad 2017 1:1 000