






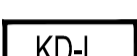



ZMIANA MIEJSCOWEGO PLANU ZAGOSPODAROWANIA PRZESTRZENNEGO DLA CZĘŚCI WSI WOLA ZBROŻKOWA I CZĘŚCI WSI KONARZEW (OBRĘB WOLA ZBROŻKOWA)



OZNACZENIA OBOWIĄZUJĄCE

-  GRANICA OBSZARU OBJĘTEGO ZMIANĄ PLANU MIEJSCOWEGO
-  GRANICA ADMINISTRACYJNA GMINY
-  LINIA ROZGRANICZAJĄCA TERENY O RÓŻNYM PRZEZNACZENIU LUB RÓŻNYCH ZASADACH ZAGOSPODAROWANIA
-  NIEPRZEKRACZALNA LINIA ZABUDOWY
-  ZWYMIAROWANE ODLEGŁOŚCI MIERZONE W METRACH

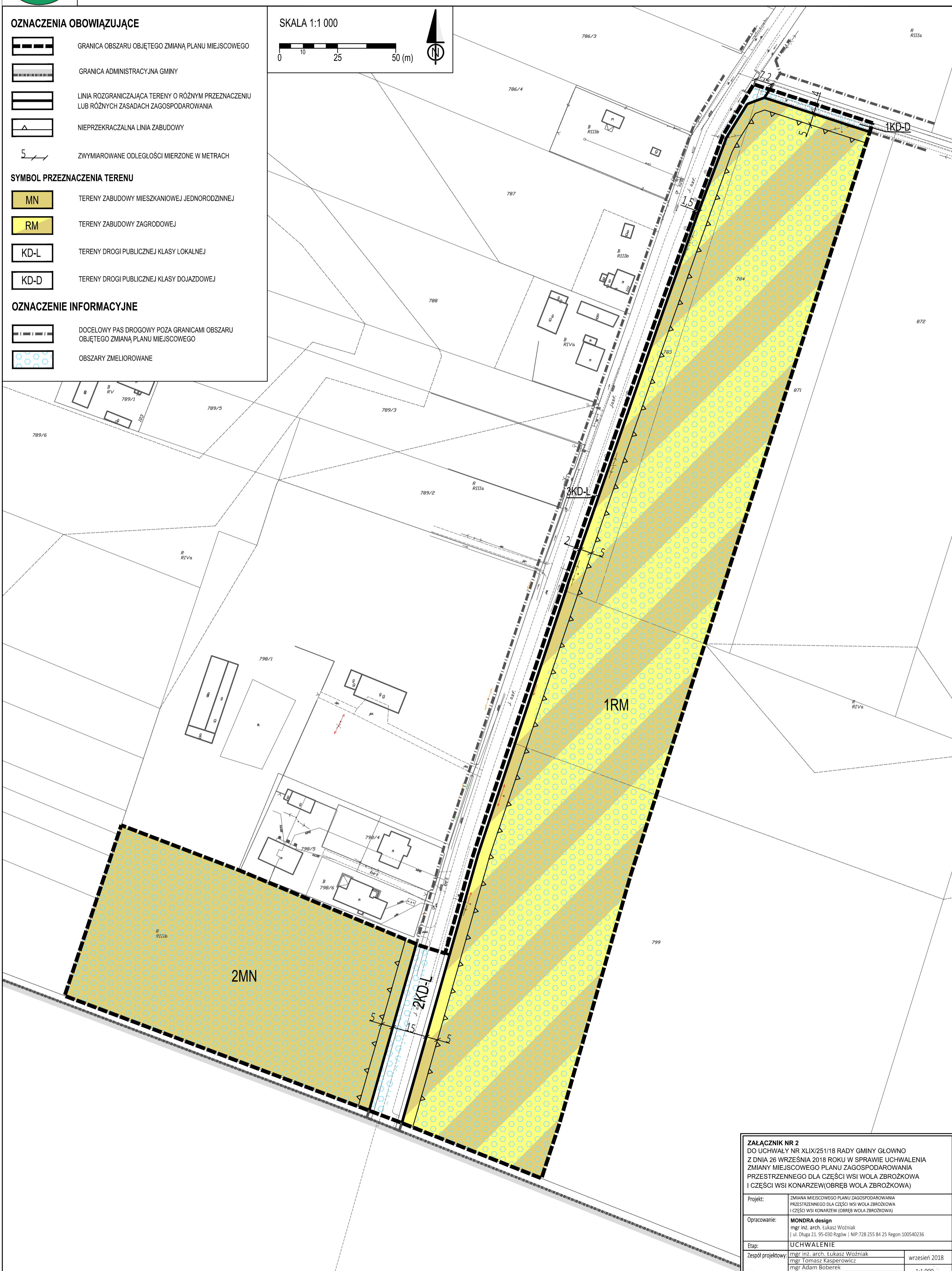
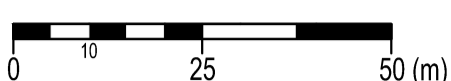
SYMBOL PRZEZNACZENIA TERENU

-  TERENY ZABUDOWY MIESZKANIOWEJ JEDNORODZINNEJ
-  TERENY ZABUDOWY ZAGRODOWEJ
-  TERENY DROGI PUBLICZNEJ KLASY LOKALNEJ
-  TERENY DROGI PUBLICZNEJ KLASY DOJAZDOWEJ

OZNACZENIE INFORMACYJNE

-  DOCELOWY PAS DROGOWY POZA GRANICAMI OBSZARU OBJĘTEGO ZMIANĄ PLANU MIEJSCOWEGO
-  OBSZARY ZMELIOROWANE

SKALA 1:1 000



ZAŁĄCZNIK NR 2
DO UCHWAŁY NR XLIX/251/18 RADY GMINY GŁOWNO
Z DNIA 26 WRZEŚNIA 2018 ROKU W SPRAWIE UCHWALENIA
ZMIANY MIEJSCOWEGO PLANU ZAGOSPODAROWANIA
PRZESTRZENNEGO DLA CZĘŚCI WSI WOLA ZBROŻKOWA
I CZĘŚCI WSI KONARZEW (OBRĘB WOLA ZBROŻKOWA)

Projekt:	ZMIANA MIEJSCOWEGO PLANU ZAGOSPODAROWANIA PRZESTRZENNEGO DLA CZĘŚCI WSI WOLA ZBROŻKOWA I CZĘŚCI WSI KONARZEW (OBRĘB WOLA ZBROŻKOWA)	
Opracowanie:	MONDRA design mgr inż. arch. Łukasz Woźniak ul. Długa 21, 95-030 Rągów NIP: 728 255 84 25 Regon: 100540236	
Etap:	UCHWALENIE	
Zespół projektowy:	mgr inż. arch. Łukasz Woźniak mgr Tomasz Kasperowicz mgr Adam Boberek	wrzesień 2018 1:1 000