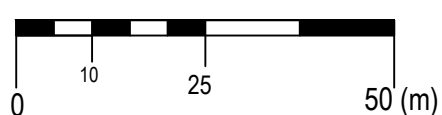


MIEJSCOWY PLAN ZAGOSPODAROWANIA PRZESTRZENNEGO DLA CZĘŚCI WSI KARNKÓW

ZAŁĄCZNIK NR 1
DO UCHWAŁY NR XLVI/279/22 RADY GMINY GŁOWNO
Z DNIA 30 MAJA 2022 ROKU W SPRAWIE UCHWALENIA
MIEJSCOWEGO PLANU ZAGOSPODAROWANIA PRZESTRZENNEGO
DLA CZĘŚCI WSI KARNKÓW

SKALA 1:1 000



OZNACZENIA OBOWIĄZUJĄCE

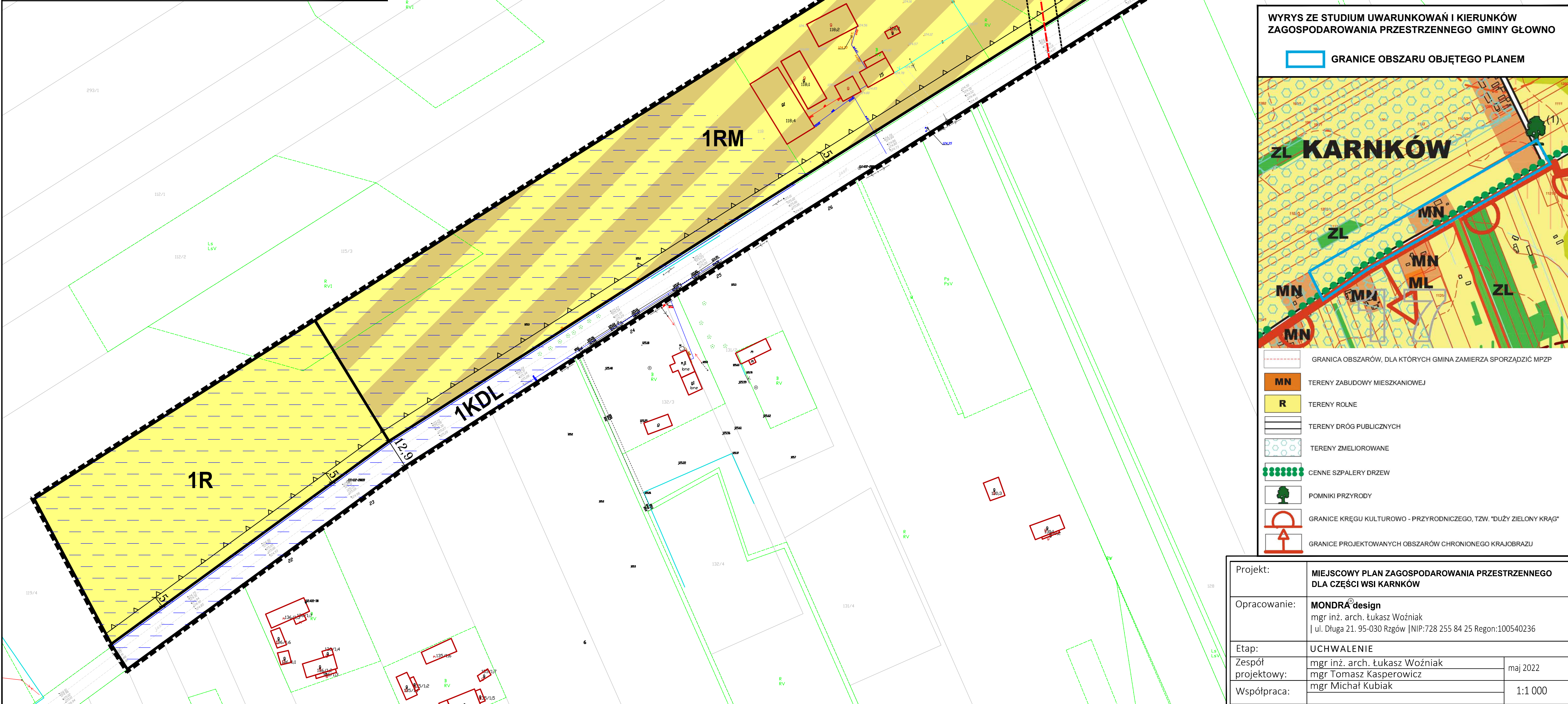
- GRANICA OBSZARU OBJĘTEGO PLANEM
- LINIA ROZGRANICZAJĄCA TERENY O RÓŻNYM PRZEZNACZENIU LUB RÓŻNYCH ZASADACH ZAGOSPODAROWANIA
- NIEPRZEKRACZALNA LINIA ZABUDOWY
- KAPLICZKA PRZYDROŻNA OBJĘTA OCHRONĄ KONSERWATORSKĄ
- GRANICA STREFY OCHRONNEJ OD NAWIETRZNEJ LINII ELEKTROENERGETYCZNEJ ŚREDNIEGO NAPIĘCIA
- ZWYMIAROWANE ODLEGŁOŚCI MIERZONE W METRACH

SYMBOLE PRZEZNACZENIA TERENU

- TEREN ZABUDOWY ZAGRODOWEJ
- TEREN ROLNICZY
- TEREN DROGI PUBLICZNEJ KLASY LOKALNEJ

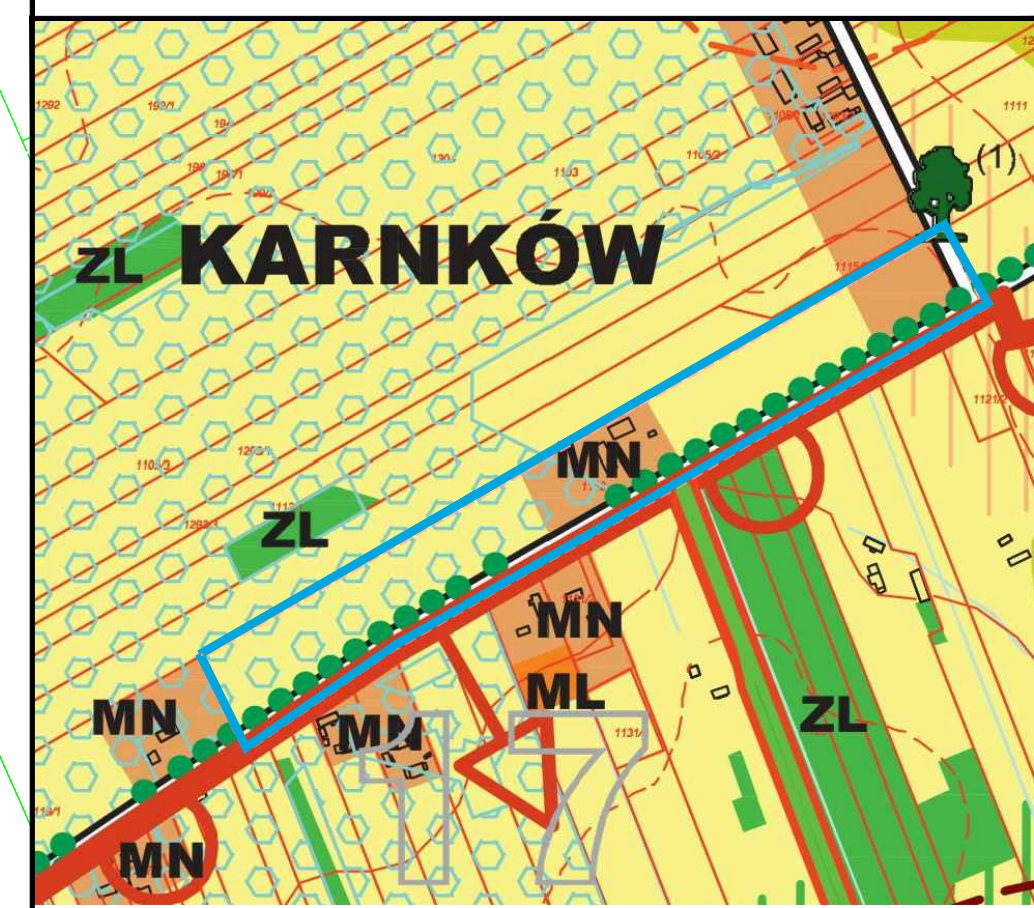
OZNACZENIA INFORMACYJNE

- OŚ ISTNIEJĄCEJ LINII ELEKTROENERGETYCZNEJ ŚREDNIEGO NAPIĘCIA
- GRUNTY ZMELIOROWANE



WYRYS ZE STUDIUM UWARUNKOWAŃ I KIERUNKÓW ZAGOSPODAROWANIA PRZESTRZENNEGO GMINY GŁOWNO

GRANICE OBSZARU OBJĘTEGO PLANEM



- GRANICE OBSZARÓW, DLA KTÓRYCH GMINA ZAMIERZA SPORZĄDZIĆ MPZP
- TERENY ZABUDOWY MIESZKANIOWEJ
- TERENY ROLNE
- TERENY DRÓG PUBLICZNYCH
- TERENY ZMELIOROWANE
- CENNE SZPALERY DRZEW
- POMNIKI PRZYRODY
- GRANICE KRĘGU KULTUROWO - PRZYRODNICZEGO, TZW. "DUŻY ZIELONY KRĄG"
- GRANICE PROJEKTOWANYCH OBSZARÓW CHRONIONEGO KRAJOBRAZU

Projekt:	MIEJSCOWY PLAN ZAGOSPODAROWANIA PRZESTRZENNEGO DLA CZĘŚCI WSI KARNKÓW	
Opracowanie:	MONDRA® design mgr inż. arch. Łukasz Woźniak ul. Długa 21. 95-030 Rzgów NIP:728 255 84 25 Regon:100540236	
Etap:	UCHWALENIE	
Zespół projektowy:	mgr inż. arch. Łukasz Woźniak mgr Tomasz Kasperowicz mgr Michał Kubiak	maj 2022
Współpraca:		1:1 000