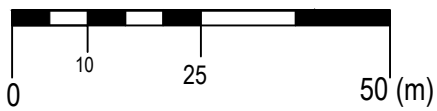


MIEJSCOWY PLAN ZAGOSPODAROWANIA PRZESTRZENNEGO DLA CZĘŚCI WSI WŁADYSŁAWÓW POPOWSKI

ZAŁĄCZNIK NR 5
DO UCHWAŁY NR XLVI/281/22 RADY GMINY GŁOWNO
Z DNIA 30 MAJA 2022 ROKU W SPRAWIE UCHWALENIA
MIEJSCOWEGO PLANU ZAGOSPODAROWANIA PRZESTRZENNEGO
DLA CZĘŚCI WSI WŁADYSŁAWÓW POPOWSKI

SKALA 1:1 000



OZNACZENIA OBOWIĄZUJĄCE

- GRANICA OBSZARU OBJĘTEGO PLANEM MIEJSCOWYM
- LINIA ROZGRANICZAJĄCA TERENY O RÓŻNYM PRZEZNACZENIU LUB RÓŻNYCH ZASADACH ZAGOSPODAROWANIA
- NIEPRZEKRACZALNA LINIA ZABUDOWY
- STREFA ZAKAZU LOKALIZACJI BUDYNKÓW MIESZKALNYCH
- ZWYMIAROWANE ODLEGŁOŚCI MIERZONE W METRACH

SYMBOLE PRZEZNACZENIA TERENU

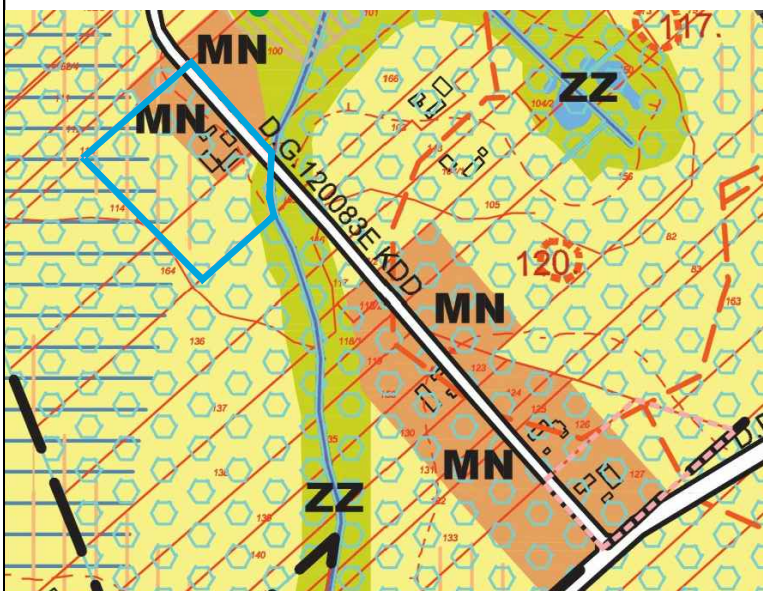
- RM** TEREN ZABUDOWY ZAGRODOWEJ
- Rz** TEREN ROLNICZY Z ZAKAZEM ZABUDOWY
- KDD** TEREN DROGI PUBLICZNEJ KLASY DOJAZDOWEJ

OZNACZENIA INFORMACYJNE

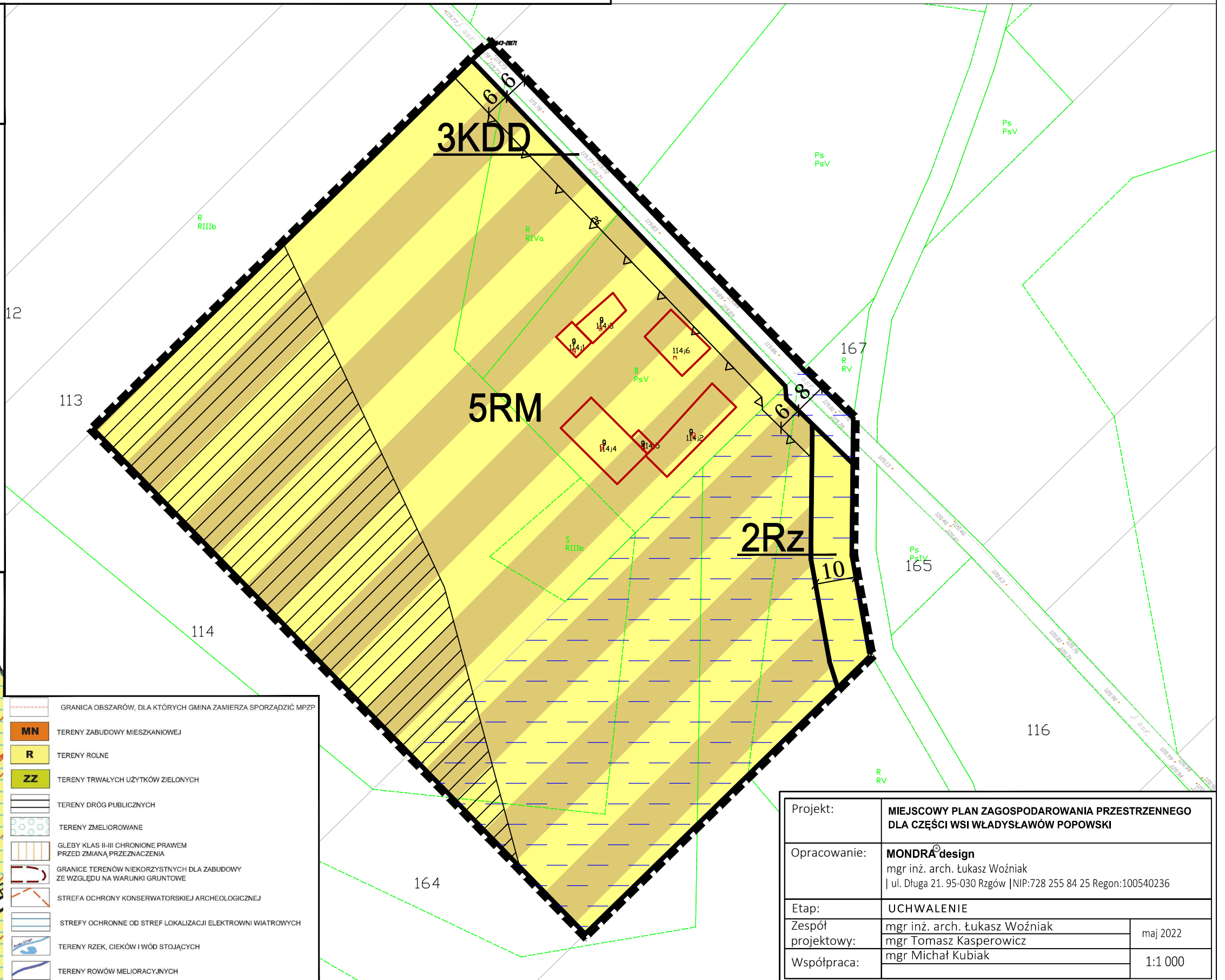
- GRUNTY ZMELIOROWANE

WYRYS ZE STUDIUM UWARUNKOWAŃ I KIERUNKÓW ZAGOSPODAROWANIA PRZESTRZENNEGO GMINY GŁOWNO

- GRANICA OBSZARU OBJĘTEGO PLANEM MIEJSCOWYM



- GRANICA OBSZARÓW, DLA KTÓRYCH GMINA ZAMIERZA SPORZĄDZIĆ MPZP
- MN** TERENY ZABUDOWY MIESZKANIOWEJ
- R** TERENY ROLNE
- ZZ** TERENY TRWAŁYCH UŻYTKÓW ZIELONYCH
- TERENY DRÓG PUBLICZNYCH
- TERENY ZMELIOROWANE
- GLEBY KLAS II-III CHRONIONE PRAWEM PRZED ZMIANĄ PRZEZNACZENIA
- GRANICE TERENÓW NIEKORZYSTNYCH DLA ZABUDOWY ZE WZGLĘDU NA WARUNKI GRUNTOWE
- STREFA OCHRONY KONSERWATORSKIEJ ARCHEOLOGICZNEJ
- STREFY OCHRONNE OD STREF LOKALIZACJI ELEKTROWNI WIATROWYCH
- TERENY RZEK, CIEKÓW I WÓD STOJĄCYCH
- TERENY ROWÓW MELIORACYJNYCH



Projekt:	MIEJSCOWY PLAN ZAGOSPODAROWANIA PRZESTRZENNEGO DLA CZĘŚCI WSI WŁADYSŁAWÓW POPOWSKI	
Opracowanie:	MONDRA [®] design mgr inż. arch. Łukasz Woźniak ul. Długa 21. 95-030 Rzgów NIP:728 255 84 25 Regon:100540236	
Etap:	UCHWALENIE	
Zespół projektowy:	mgr inż. arch. Łukasz Woźniak mgr Tomasz Kasperowicz	maj 2022
Współpraca:	mgr Michał Kubiak	1:1 000