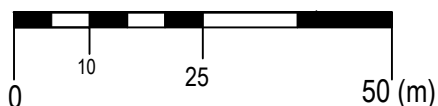


# MIEJSCOWY PLAN ZAGOSPODAROWANIA PRZESTRZENNEGO DLA CZĘŚCI WSI WOLA MAKOLSKA

ZAŁĄCZNIK NR 2  
DO UCHWAŁY NR XLVI/282/22 RADY GMINY GŁOWNO  
Z DNIA 30 MAJA 2022 ROKU W SPRAWIE UCHWALENIA  
MIEJSCOWEGO PLANU ZAGOSPODAROWANIA PRZESTRZENNEGO  
DLA CZĘŚCI WSI WOLA MAKOLSKA

SKALA 1:1 000



## OZNACZENIA OBOWIĄZUJĄCE

- GRANICA OBSZARU OBJĘTEGO PLANEM MIEJSCOWYM
- LINIA ROZGRANICZAJĄCA TERENY O RÓŻNYM PRZEZNACZENIU LUB RÓŻNYCH ZASADACH ZAGOSPODAROWANIA
- NIEPRZEKRACZALNA LINIA ZABUDOWY
- ZWYMIAROWANE ODLEGŁOŚCI MIERZONE W METRACH

## SYMBOLE PRZEZNACZENIA TERENU

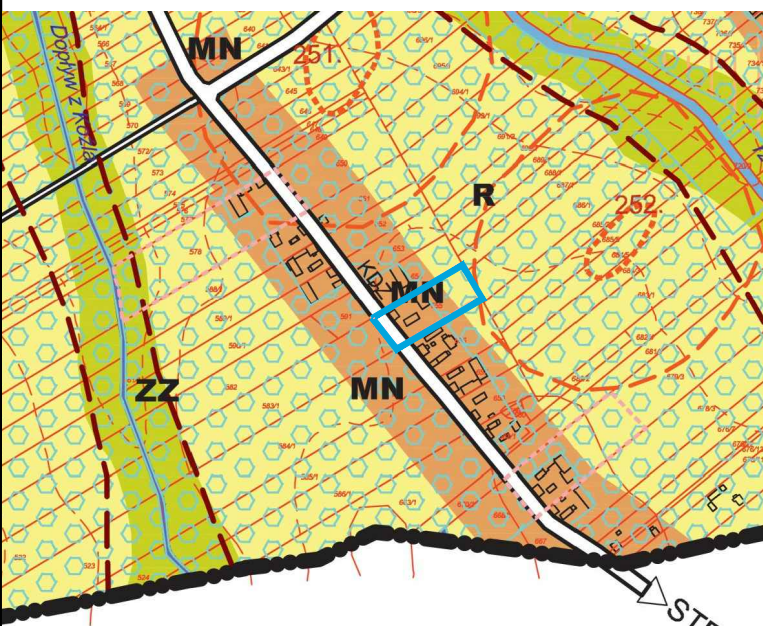
- RM** TEREN ZABUDOWY ZAGRODOWEJ
- KDZ** TEREN DROGI PUBLICZNEJ KLASY ZBIORCZEJ

## OZNACZENIA INFORMACYJNE

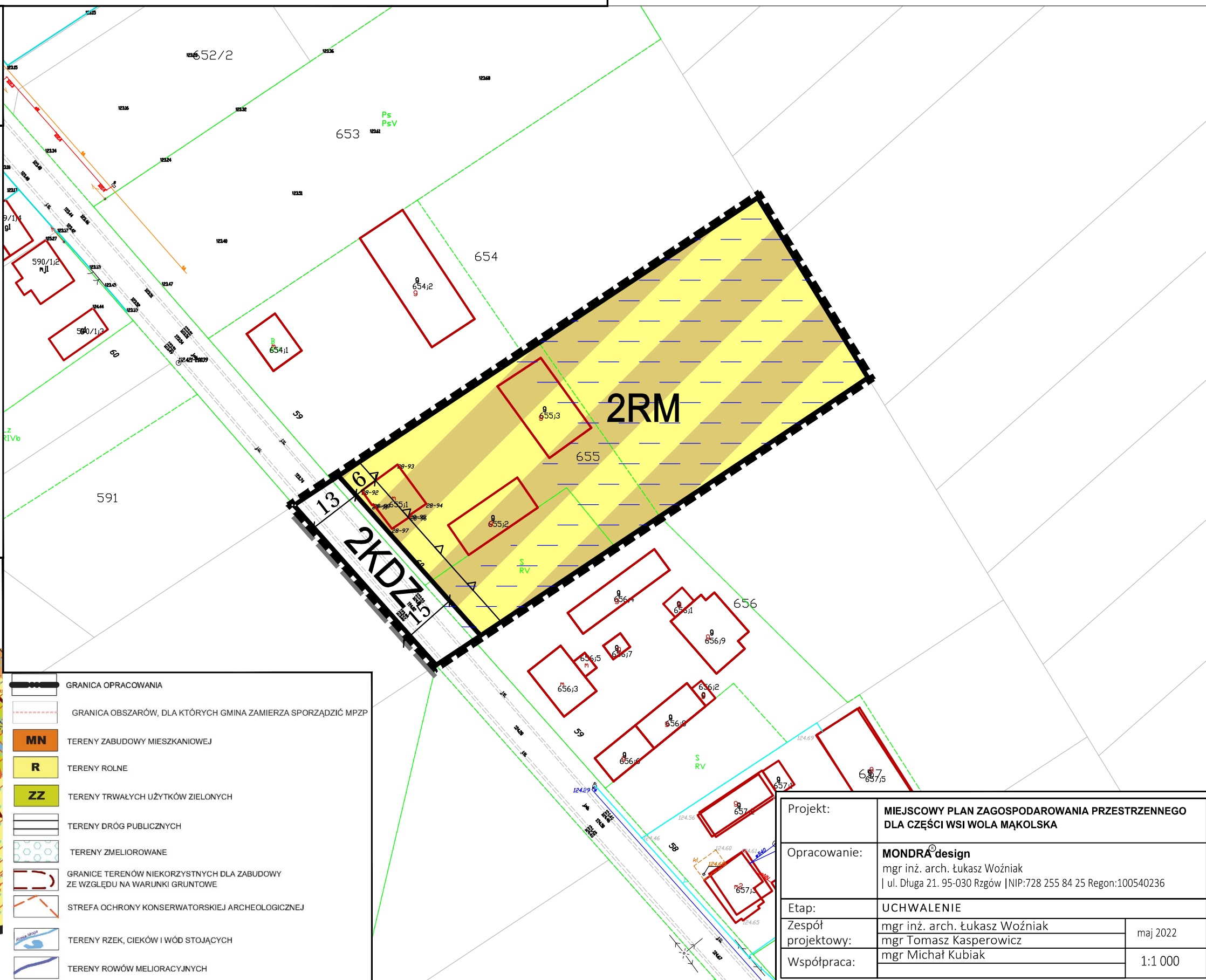
- GRUNTY ZMELIOROWANE
- DOCELOWA GRANICA PASA DROGOWEGO POZA OBSZAREM PLANU

## WYRYS ZE STUDIUM UWARUNKOWAŃ I KIERUNKÓW ZAGOSPODAROWANIA PRZESTRZENNEGO GMINY GŁOWNO

- GRANICE OBSZARU OBJĘTEGO PLANEM MIEJSCOWYM



- GRANICA OPRACOWANIA
- GRANICA OBSZARÓW, DLA KTÓRYCH GMINA ZAMIERZA SPORZĄDZIĆ MPZP
- MN** TERENY ZABUDOWY MIESZKANIOWEJ
- R** TERENY ROLNE
- ZZ** TERENY TRWAŁYCH UŻYTKÓW ZIELONYCH
- TERENY DRÓG PUBLICZNYCH
- TERENY ZMELIOROWANE
- GRANICE TERENÓW NIEKORZYSTNYCH DLA ZABUDOWY ZE WZGLĘDU NA WARUNKI GRUNTOWE
- STREFA OCHRONY KONSERWATORSKIEJ ARCHEOLOGICZNEJ
- TERENY RZEK, CIEKÓW I WÓD STOJĄCYCH
- TERENY ROWÓW MELIORACYJNYCH



Projekt:	MIEJSCOWY PLAN ZAGOSPODAROWANIA PRZESTRZENNEGO DLA CZĘŚCI WSI WOLA MAKOLSKA	
Opracowanie:	MONDRA <sup>®</sup> design mgr inż. arch. Łukasz Woźniak   ul. Długa 21. 95-030 Rzgów   NIP:728 255 84 25 Regon:100540236	
Etap:	UCHWALENIE	
Zespół projektowy:	mgr inż. arch. Łukasz Woźniak mgr Tomasz Kasperowicz	maj 2022
Współpraca:	mgr Michał Kubiak	1:1 000