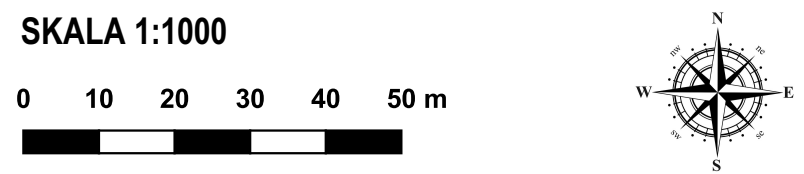


MIEJSCOWY PLAN ZAGOSPODAROWANIA PRZESTRZENNEGO DLA CZĘŚCI WSI ANTONIEW, CZĘŚCI WSI KAMIEŃ, CZĘŚCI WSI ZIEWANICE I CZĘŚCI WSI MAŁKOLICE

ZALĄCZNIK NR 1
DO UCHWAŁY NR LXV/352/23 RADY GMINY GŁOWNO
Z DNIA 29.08.2023 ROKU W SPRAWIE UCHWALENIE
MIEJSCOWEGO PLANU ZAGOSPODAROWANIA PRZESTRZENNEGO
DLA CZĘŚCI WSI ANTONIEW, CZĘŚCI WSI KAMIEŃ, CZĘŚCI
WSI ZIEWANICE I CZĘŚCI WSI MAŁKOLICE



LEGENDA

OZNACZENIA BĘDĄCE USTALENIAMI PLANU

- GRANICA OBSZARU OBJĘTEGO PLANEM
- LINIA ROZGRANICZAJĄCA TERENY O RÓŻNYM PRZEZNACZENIU LUB RÓŻNYCH ZASADACH ZAGOSPODAROWANIA
- NIEPRZEKARCZALNA LINIA ZABUDOWY
- ZWYMIAROWANE ODLEGŁOŚCI MIERZONE W METRACH
- STREFA OCHRONY KONSERWATORSKIEJ STANOWISKA ARCHEOLOGICZNEGO

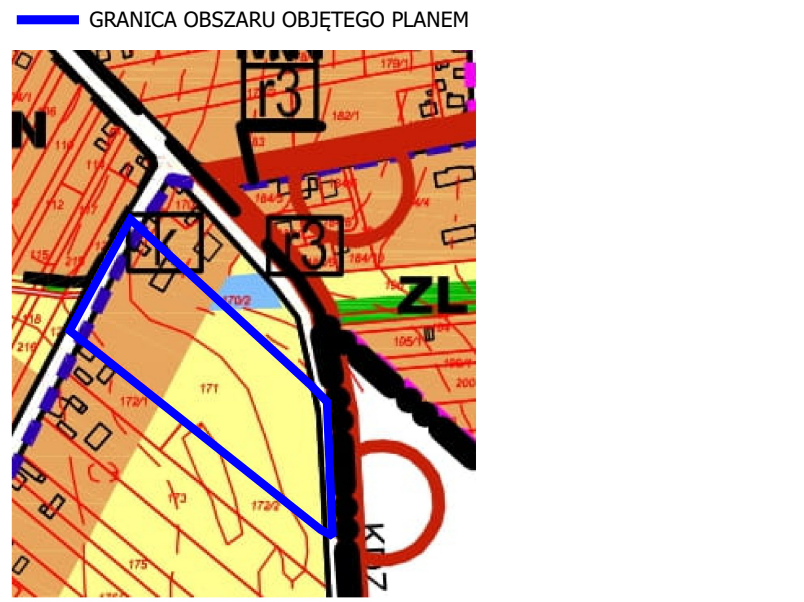
SYMBOLE PRZEZNACZENIA TERENU

- MN TEREN ZABUDOWY MIESZKANIOWEJ JEDNORODZINNEJ
- RZM TEREN ZABUDOWY ZAGRODOWEJ
- RZ TEREN ZABUDOWY ZWIĄZANEJ Z ROLNICTWEM
- WS TEREN WÓD POWIERZCHNIOWYCH ŚRÓDLĄDOWYCH
- KDZ TEREN DROGI ZBIORCZEJ
- KDL TEREN DROGI LOKALNEJ

OZNACZENIA ELEMENTÓW INFORMACYJNYCH NIEBĘDĄCYCH USTALENIAMI PLANU

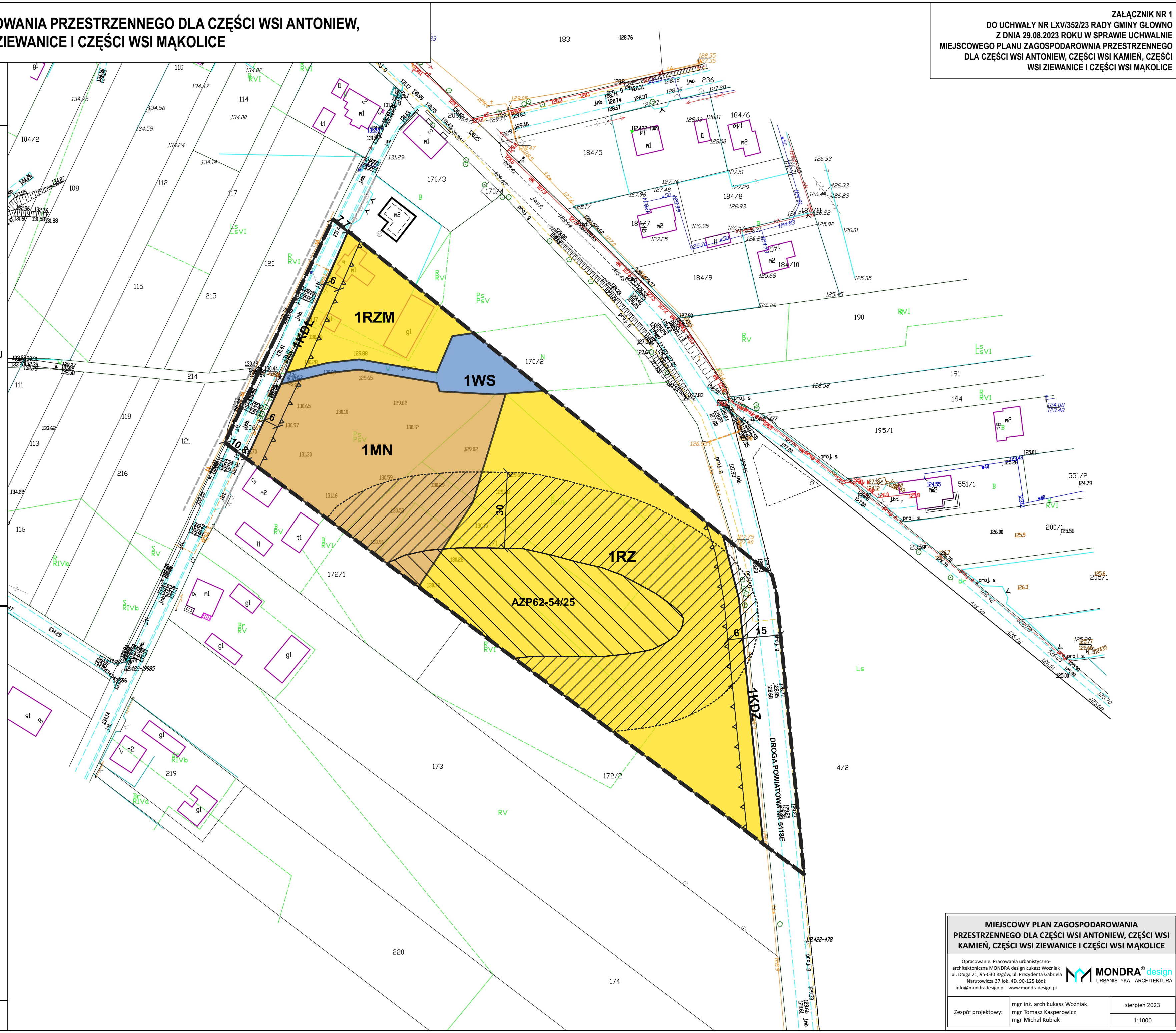
- STANOWISKO ARCHEOLOGICZNE WRAZ Z NUMEREM AZP
- DOCELOWA LINIA ROZGRANICZAJĄCA DROGI POZA GRANICAMI OBSZARU OBJĘTEGO PLANEM

WYRYS ZE STUDIUM UWARUNKOWAŃ I KIERUNKÓW ZAGOSPODAROWANIA PRZESTRZENNEGO GMINY GŁOWNO



- GRANICA OPRACOWANA
- GRANICE SOLECTW
- MN TERENY ZABUDOWY MIESZKANIOWEJ
- R TERENY ROLNE
- ZL TERENY LASÓW PRYWATNYCH
- TERENY DROG PUBLICZNYCH
- D.P.3111E TERENY BRZOZOWYCH TERENY DROG ZBIORCZEJ
- TERENY RZEK, CIEKÓW I WÓD STÓJĄCYCH
- SZLAKI PROJEKTOWANE W OBRĘBIE D.WYTYCZNE Z PLANU ZAGOSPODAROWANIA PRZESTRZENNEGO WJEWODZTWA
- ŁĄCZNIK ŁÓDZIEGO SZLAKU KONNEGO
- PROPONOWANE SZLAKI ROWEROWE
- SŁOWIENSKA OŚMIKA
- GRANICE KRĘGU KULTUROWO - PRZYRODNICZEGO, TZW. "DUŻY ZIELONY KRĄG"

UKŁAD WSPÓLRZĘDNYCH: PL-2000
PLAN SPORZĄDZONO Z WYKORZYSTANIEM URZĘDOWYCH KOPII MAP ZASADNICZYCH:
NR LICENCJI 6642.2081.2022.JB_1020_P



MIEJSCOWY PLAN ZAGOSPODAROWANIA PRZESTRZENNEGO DLA CZĘŚCI WSI ANTONIEW, CZĘŚCI WSI KAMIEŃ, CZĘŚCI WSI ZIEWANICE I CZĘŚCI WSI MAŁKOLICE

Opracowanie: Pracownia urbanistyczno-architektoniczna MONDRA design Łukasz Woźniak
ul. Długa 21, 95-030 Rzgów, ul. Prezydenta Gabriela Narutowicza 37 lok. 40, 90-125 Łódź
info@mondraesign.pl www.mondraesign.pl



Zespół projektowy:	mgr inż. arch. Łukasz Woźniak mgr Tomasz Kasperowicz mgr Michał Kubiak	sierpień 2023 1:1000
--------------------	--	-------------------------