

# MIJSCOWY PLAN ZAGOSPODAROWANIA PRZESTRZENNEGO DLA CZĘŚCI OBRĘBU GLINNIK

ZAŁĄCZNIK NR 1  
DO UCHWAŁY NR LXV/353/23 RADY GMINY GŁOWNO  
Z DNIA 29 SIERPNI 2023 ROKU W SPRAWIE UCHWALENIA  
MIJSCOWEGO PLANU ZAGOSPODAROWANIA PRZESTRZENNEGO  
DLA CZĘŚCI WSI GLINNIK

## OZNACZENIA OBOWIĄZUJĄCE

- GRANICA OBSZARU OBJĘTEGO PLANEM
- LINIA ROZGRANICZAJĄCA TERENY O RÓŻNYM PRZEZNACZENIU LUB RÓŻNYCH ZASADACH ZAGOSPODAROWANIA
- NIEPRZEKACZALNA LINIA ZABUDOWY
- STREFA ŚCISŁEJ OCHRONY KONSERWATORSKIEJ
- STREFA OCHRONY KONSERWATORSKIEJ UKŁADU ROZPLANOWANIA "B"
- STREFA OCHRONY KONSERWATORSKIEJ EKSPOZYCJI "E"
- GRANICA STREFY OCHRONNEJ OD NAWIETRZNEJ LINII ELEKTROENERGETYCZNEJ ŚREDNIEGO NAPIĘCIA
- ZWYMIAROWANE ODLEGŁOŚCI MIERZONE W METRACH

## SYMBOLE PRZEZNACZENIA TERENU

- RU** TEREN OBSŁUGI PRODUKCJI W GOSPODARSTWACH ROLNYCH, HODOWALNYCH I OGRODNICZYCH
- ZP** TEREN ZIELENI URZĄDZONEJ - PARK WIEJSKI
- R** TEREN ROLNICZY
- WS** TEREN WÓD POWIERZCHNIOWYCH ŚRÓDLĄDOWYCH
- WSr** TEREN WÓD POWIERZCHNIOWYCH ŚRÓDLĄDOWYCH - RÓW
- KDZ** TEREN DROGI PUBLICZNEJ KLASY ZBIORCZEJ
- KDD** TEREN DROGI PUBLICZNEJ KLASY DOJAZDOWEJ

## OZNACZENIA OBOWIĄZUJĄCE WYNIKAJĄCE Z PRZEPISÓW ODREBNYCH

- GRANICA ZESPOŁU DWORSKO - PARKOWO - FOLWARCZEGO WPISANEGO DO GMINNEJ EWIDENCJI ZABYTKÓW
- GRANICA PARKU W ZESPOLE DWORSKIM
- BUDYNEK WPISANY DO GMINNEJ EWIDENCJI ZABYTKÓW

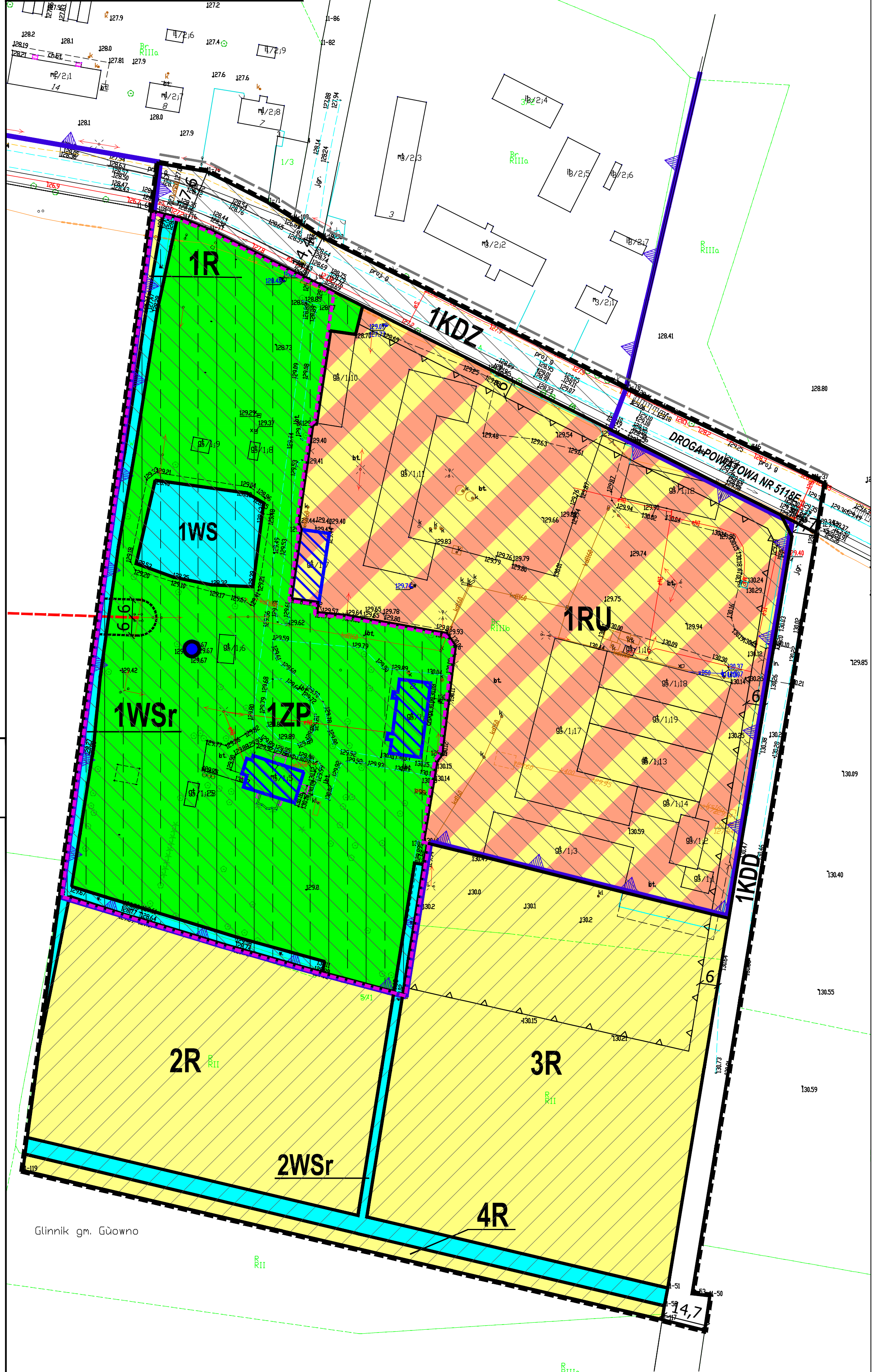
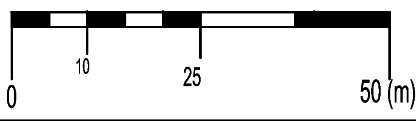
## OZNACZENIA INFORMACYJNE

- OŚ ISTNIEJĄCEJ LINII ELEKTROENERGETYCZNEJ ŚREDNIEGO NAPIĘCIA
- GRANICA DOCELOWEGO PASA DROGOWEGO POZA OBSZAREM OBJĘTYM PLANEM MIJSCOWYM
- UJĘCIE WÓD PODZIEMNYCH

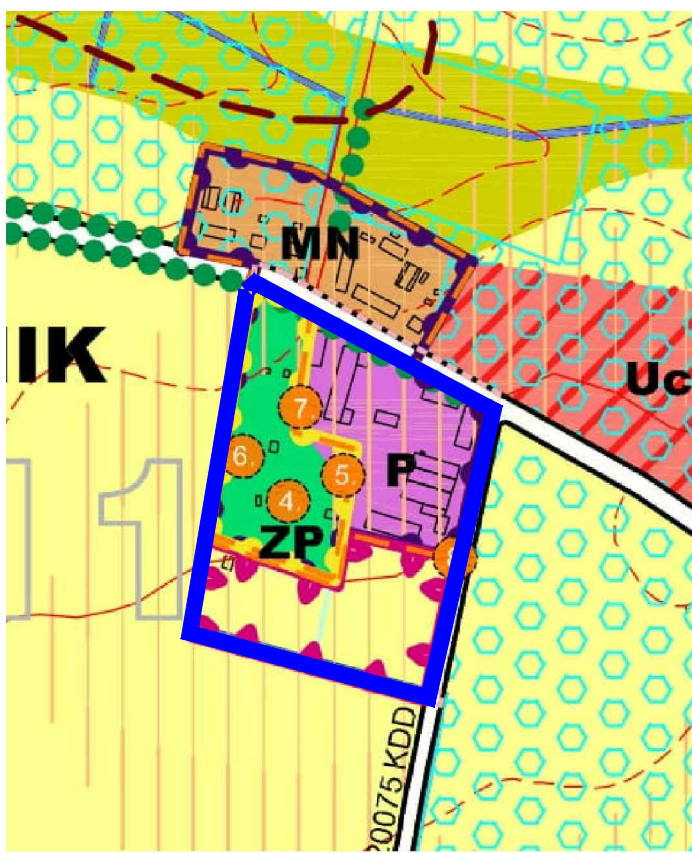
## WYRYS ZE STUDIUM UWARUNKOWAŃ I KIERUNKÓW ZAGOSPODAROWANIA PRZESTRZENNEGO GMINY GŁOWNO

- GRANICE OBSZARU OBJĘTEGO PLANEM

SKALA 1:1 000



Glinnik gm. Głowno



- MN** TERENY ZABUDOWY MIESZKANIOWEJ
- Uci** TERENY ZABUDOWY USŁUG KOMERCYJNYCH W TERENACH ZORGANIZOWANEJ DZIAŁALNOŚCI INWESTYCYJNEJ
- P** TERENY ZABUDOWY PRODUKCYJNEJ, SKŁADOWO - MAGAZYNOWEJ I OBSŁUGI GOSPODARSTWA ROLNEJ
- ZP** TERENY ZIELENI PARKOWEJ
- R** TERENY ROLNE
- ZZ** TERENY TRWAŁYCH UŻYTKÓW ZIELONYCH
- TERENY DRÓG PUBLICZNYCH
- D.P.5111E TERENY DRÓG POWIATOWYCH
- KDZ TERENY DRÓG ZBIORCZEJ
- D.G.120070E TERENY DRÓG GMINNYCH
- TERENY RÓWÓW MELIORACYJNYCH
- STREFA OCHRONY KONSERWATORSKIEJ UKŁADU ROZPLANOWANIA "B"
- STREFA OCHRONY KONSERWATORSKIEJ EKSPOZYCJI "E"
- GRANICE TERENÓW NIEKORZYSTNYCH DLA ZABUDOWY ZE WZGLĘDU NA WARIANTY GRUNTOWE
- GŁĘBY KLAS II-III CI FRONKONIC PRAWEM PRZED ZMIANĄ PRZEZNACZENIA
- TERENY ZMELIOROWANE
- CENNE SZPALERY DRZEW
- OBIEKTY LIJETE W GMINNEJ EWIDENCJI ZABYTKÓW (WZĄS 2 NUMEREM PORZĄDKOWYM)
- GRANICE OBSZARÓW LIJETECH W GMINNEJ EWIDENCJI ZABYTKÓW (WZĄS 2 NUMEREM PORZĄDKOWYM)

Projekt:	MIJSCOWY PLAN ZAGOSPODAROWANIA PRZESTRZENNEGO DLA CZĘŚCI OBRĘBU GLINNIK	
Opracowanie:	MONDRA® design mgr inż. arch. Łukasz Woźniak   ul. Długa 21, 95-030 Rzgów   NIP: 728 255 84 25 Regon: 100540236	
Etap:	UCHWALENIE	
Zespół projektowy:	mgr inż. arch. Łukasz Woźniak mgr Tomasz Kasperowicz	SIERPIEN 2023
Współpraca:	mgr Michał Kubiak	1:1 000