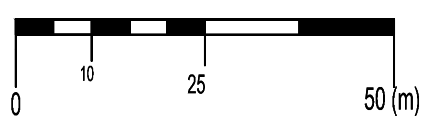


# MIEJSCOWY PLAN ZAGOSPODAROWANIA PRZESTRZENNEGO DLA CZĘŚCI WSI JASIONNA

ZAŁĄCZNIK NR 1  
DO UCHWAŁY NR LXV/354/23 RADY GMINY GŁOWNO  
Z DNIA 29 SIERPNI 2023 ROKU W SPRAWIE UCHWALENIA  
MIEJSCOWEGO PLANU ZAGOSPODAROWANIA PRZESTRZENNEGO  
DLA CZĘŚCI WSI JASIONNA

SKALA 1:1 000



## OZNACZENIA OBOWIĄZUJĄCE

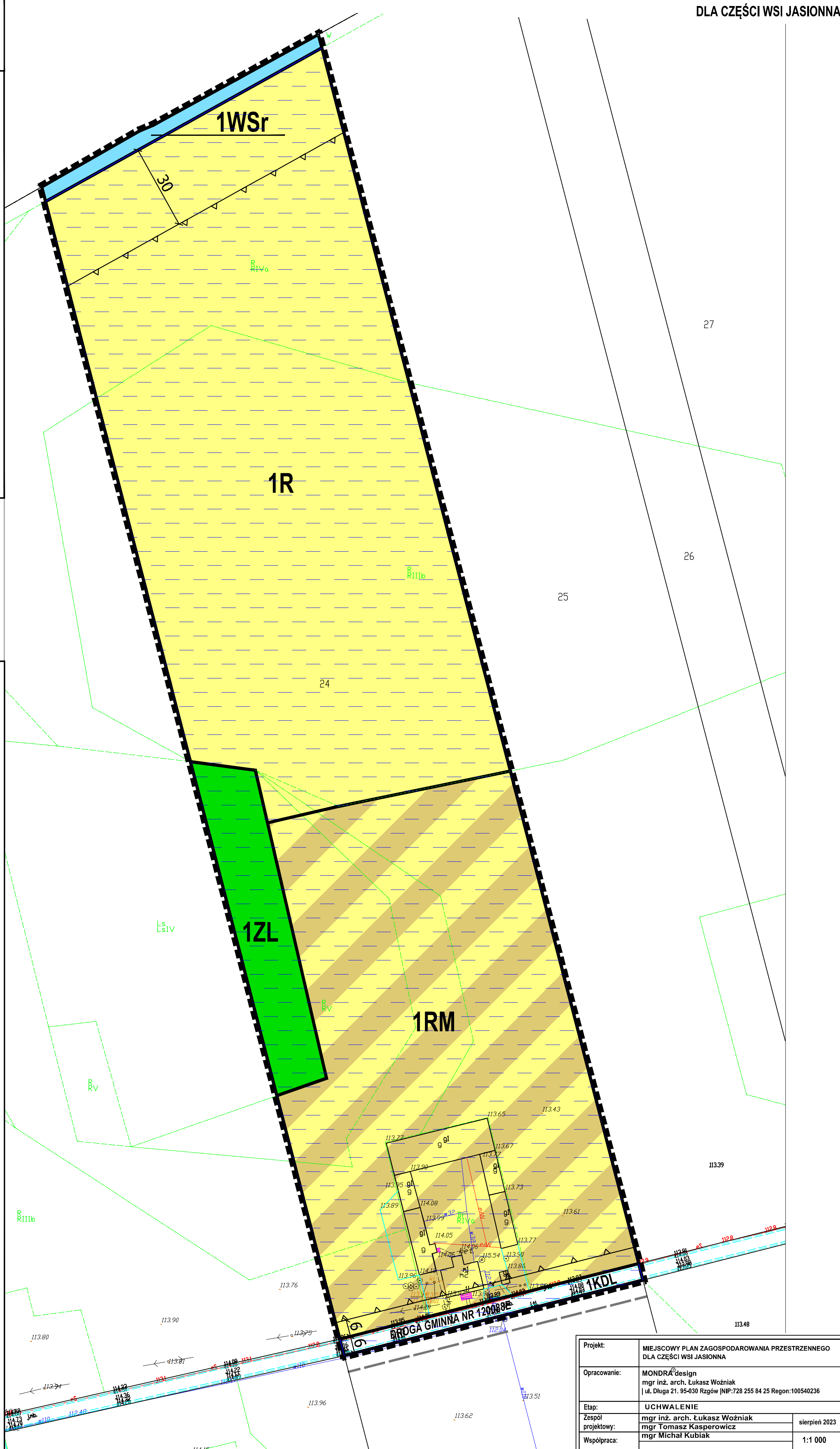
- GRANICA OBSZARU OBJĘTEGO PLANEM
- LINIA ROZGRANICZAJĄCA TERENY O RÓŻNYM PRZEZNACZENIU LUB RÓŻNYCH ZASADACH ZAGOSPODAROWANIA
- NIEPRZEKRACZALNA LINIA ZABUDOWY
- ZWYMIAROWANE ODLEGŁOŚCI MIERZONE W METRACH

## SYMBOLE PRZEZNACZENIA TERENU

- RM** TEREN ZABUDOWY ZAGRODOWEJ
- R** TEREN ROLNICZY
- ZL** TEREN LASU
- WSr** TEREN WÓD POWIERZCHNIOWYCH ŚRÓDLĄDOWYCH - RÓW
- KDL** TEREN DROGI PUBLICZNEJ KLASY LOKALNEJ

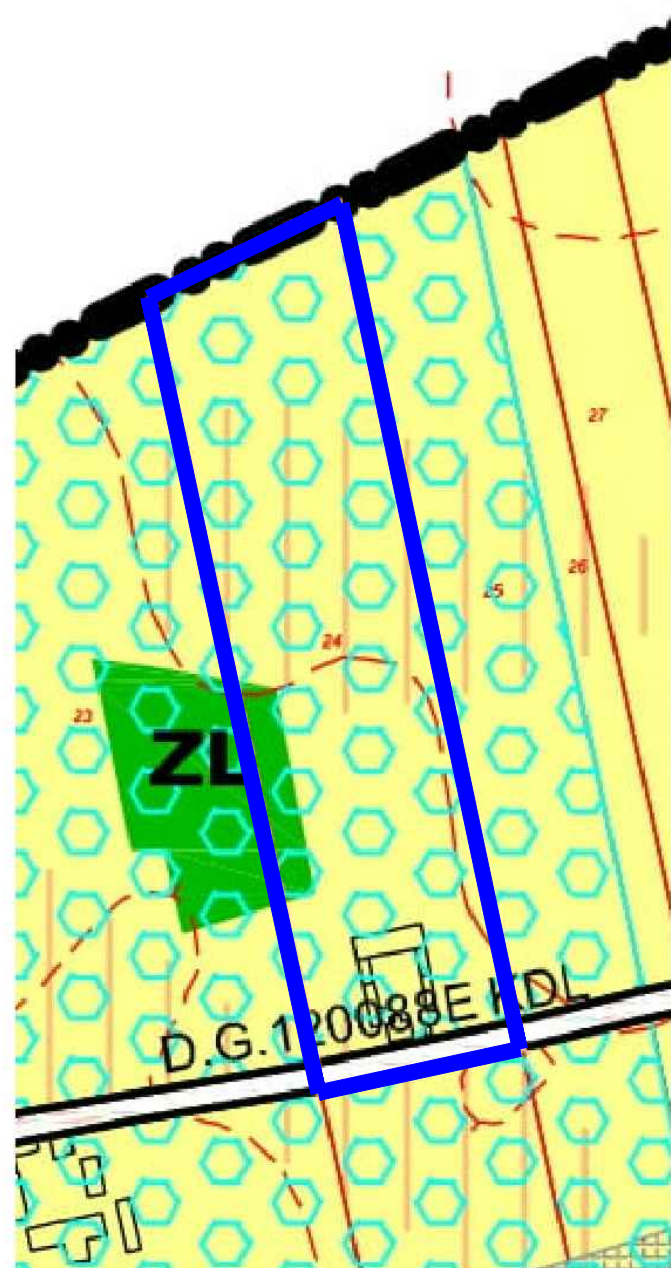
## OZNACZENIA INFORMACYJNE

- GRUNTY ZMELIOROWANE
- GRANICA DOCELOWEGO PASA DROGOWEGO POZA OBSZAREM OBJĘTYM PLANEM



## WYRYS ZE STUDIUM UWARUNKOWAŃ I KIERUNKÓW ZAGOSPODAROWANIA PRZESTRZENNEGO GMINY GŁOWNO

- GRANICE OBSZARU OBJĘTEGO PLANEM



- GRANICA OPRACOWANIA
- R** TERENY ROLNE
- ZL** TERENY LASÓW PRYWATNYCH
- TERENY DRÓG PUBLICZNYCH
- D. G. 120070E TERENY DRÓG GMINNYCH
- KDL TEREN DROGI LOKALNEJ
- TERENY ZMELIOROWANE
- GLEBY KLAS II-III CHRONIONE PRAWEM PRZED ZMIANĄ PRZEZNACZENIA

Projekt:	MIEJSCOWY PLAN ZAGOSPODAROWANIA PRZESTRZENNEGO DLA CZĘŚCI WSI JASIONNA	
Opracowanie:	MONDRA <sup>2</sup> design mgr inż. arch. Łukasz Woźniak   ul. Długa 21, 95-030 Rzgów   NIP: 728 255 84 25 Regon: 100540236	
Etap:	UCHWALENIE	
Zespół projektowy:	mgr inż. arch. Łukasz Woźniak	sierpień 2023
Współpraca:	mgr Tomasz Kasperowicz	
	mgr Michał Kubiak	1:1 000