



# DZIENNIK URZĘDOWY

## WOJEWÓDZTWA ŁÓDZKIEGO

---

Łódź, dnia 28 września 2023 r.

Poz. 8052

### UCHWAŁA NR LXV/355/23 RADY GMINY GŁOWNO

z dnia 29 sierpnia 2023 r.

#### **w sprawie uchwalenia miejscowego planu zagospodarowania przestrzennego dla części wsi Mąkolice**

Na podstawie art. 18 ust. 2 pkt. 5 ustawy z dnia 8 marca 1990 r. o samorządzie gminnym (Dz. U. z 2023 r. poz. 40, 572) oraz art. 20 ust. 1 ustawy z dnia 27 marca 2003 r. o planowaniu i zagospodarowaniu przestrzennym (Dz. U. z 2023 r. poz. 977) w związku z uchwałą nr XXXI/193/21 Rady Gminy Głowno z dnia 29 marca 2021 r. w sprawie przystąpienia do sporządzenia miejscowego planu zagospodarowania przestrzennego dla części wsi Mąkolice, stwierdzając że nie narusza on ustaleń Studium uwarunkowań i kierunków zagospodarowania przestrzennego Gminy Głowno, uchwała się, co następuje:

#### **Rozdział 1. Przepisy ogólne**

§ 1. Uchwała się miejscowy plan zagospodarowania przestrzennego dla części wsi Mąkolice, zwany dalej „planem”, składający się z:

- 1) części tekstowej stanowiącej treść uchwały;
- 2) części graficznej, na którą składają się rysunki planu w skali 1:1000 będące integralną częścią uchwały - załączniki Nr 1, Nr 2, Nr 3, Nr 4, Nr 5 do uchwały;
- 3) rozstrzygnięcia o sposobie rozpatrzenia uwag do projektu planu - załącznik Nr 6 do uchwały;
- 4) rozstrzygnięcia o sposobie realizacji, zapisanych w planie, inwestycji z zakresu infrastruktury technicznej, które należą do zadań własnych gminy, oraz zasadach ich finansowania - załącznik Nr 7 do uchwały;
- 5) danych przestrzennych - załącznik Nr 8 do uchwały.

§ 2. 1. Uchwała dotyczy obszarów, których granice określono w uchwale nr XXXI/193/21 Rady Gminy Głowno z dnia 29 marca 2021 r. w sprawie przystąpienia do sporządzenia miejscowego planu zagospodarowania przestrzennego dla części wsi Mąkolice.

2. Granice obszarów objętych planem oznaczono na rysunkach planu.

§ 3. 1. Plan zawiera ustalenia dotyczące:

- 1) przeznaczenia terenów oraz linii rozgraniczających tereny o różnym przeznaczeniu lub różnych zasadach zagospodarowania;
- 2) zasad ochrony i kształtowania ładu przestrzennego;
- 3) zasad ochrony środowiska, przyrody i krajobrazu;
- 4) zasad ochrony dziedzictwa kulturowego i zabytków;

- 5) zasad kształtowania zabudowy oraz wskaźników zagospodarowania terenu, maksymalnej i minimalnej intensywności zabudowy jako wskaźnika powierzchni całkowitej zabudowy w odniesieniu do powierzchni działki budowlanej, minimalnego udziału procentowego powierzchni biologicznie czynnej w odniesieniu do powierzchni działki budowlanej, maksymalnej wysokości zabudowy, minimalnej liczby miejsc do parkowania w tym miejsc przeznaczonych na parkowanie pojazdów zaopatrzonych w kartę parkingową i sposób ich realizacji oraz linie zabudowy i gabaryty obiektów;
- 6) szczególnych warunków zagospodarowania terenów oraz ograniczenia w ich użytkowaniu, w tym zakaz zabudowy;
- 7) zasad modernizacji, rozbudowy i budowy systemów komunikacji i infrastruktury technicznej;
- 8) stawek procentowych, na podstawie, których ustala się opłatę za wzrost wartości nieruchomości spowodowany uchwaleniem planu.

2. Z uwagi na brak występowania problematyki plan nie zawiera ustaleń dotyczących:

- 1) zasad kształtowania krajobrazu;
- 2) zasad ochrony krajobrazów kulturowych oraz dóbr kultury współczesnej;
- 3) wymagań wynikających z potrzeb kształtowania przestrzeni publicznych;
- 4) szczegółowych zasad i warunków scalania i podziału nieruchomości objętych planem;
- 5) granic i sposobów zagospodarowania terenów lub obiektów podlegających ochronie, na podstawie odrębnych przepisów, terenów górniczych, a także obszarów szczególnego zagrożenia powodzią, obszarów osuwania się mas ziemnych, krajobrazów priorytetowych określonych w audycie krajobrazowym oraz w planach zagospodarowania przestrzennego województwa;
- 6) sposobów i terminów tymczasowego zagospodarowania, urządzania i użytkowania terenów.

3. Ustalenia planu określone są w treści niniejszej uchwały oraz na rysunku planu.

§ 4. 1. Następujące oznaczenia graficzne na rysunkach planu są oznaczeniami obowiązującymi:

- 1) granica obszaru objętego planem miejscowym;
- 2) linia rozgraniczająca tereny o różnym przeznaczeniu lub różnych zasadach zagospodarowania;
- 3) nieprzekraczalna linia zabudowy;
- 4) strefa ochrony konserwatorskiej stanowiska archeologicznego;
- 5) strefa ochronna od napowietrznej linii elektroenergetycznej średniego napięcia;
- 6) zwymiarowane odległości mierzone w metrach;
- 7) symbole przeznaczenia terenu.

2. Strefa ograniczenia w zagospodarowaniu terenu od linii rozgraniczającej terenu, którego sposób zagospodarowania określony w planie miejscowym dopuszcza budowę elektrowni wiatrowej jest oznaczeniem wynikającym z przepisów odrębnych.

3. Pozostałe oznaczenia graficzne na rysunkach planu są oznaczeniami informacyjnymi.

§ 5. Ustala się tereny wyznaczone liniami rozgraniczającymi:

- 1) tereny zabudowy zagrodowej oznaczone symbolami 1RM, 2RM, 3RM, 4RM, 5RM;
- 2) teren rolniczy z zakazem zabudowy oznaczony symbolem 1Rz;
- 3) tereny dróg publicznych klasy lokalnej oznaczone symbolami 1KDL, 2KDL, 3KDL, 4KDL, 5KDL, 6KDL.

§ 6. 1. Ilekroć w niniejszej uchwale jest mowa o:

- 1) liniach rozgraniczających - należy przez to rozumieć linie rozgraniczające tereny o różnym przeznaczeniu lub różnych zasadach zagospodarowania;

- 2) terenie – należy przez to rozumieć wydzieloną liniami rozgraniczającymi część obszaru planu, oznaczoną symbolem numerowym i literowym;
- 3) nieprzekraczalnej linii zabudowy – należy przez to rozumieć linię ograniczającą teren na którym dopuszcza się sytuowanie budynków określonych w ustaleniach planu z zakazem przekraczania jej budynkami, za wyjątkiem urządzeń infrastruktury technicznej, dla których zastosowanie mają przepisy odrębne oraz za wyjątkiem balkonów, wykuszy, zadaszeń, schodów, podestów i pochylni dla niepełnosprawnych, jednak nie więcej niż 1,5 m;
- 4) wysokości zabudowy – należy przez to rozumieć:
  - a) wysokość budynku mierzona zgodnie z przepisami odrębnymi z zakresu prawa budowlanego,
  - b) wysokość pozostałych obiektów budowlanych, jako wysokość mierzona od najniższego położonego punktu w obrysie zewnętrznym obiektu na poziomie terenu do najwyższego punktu tego obiektu;
- 5) budynku o funkcji mieszanej – należy przez to rozumieć budynek o funkcji mieszanej w rozumieniu art. 2 pkt 6 ustawy z dnia 20 maja 2016 r. o inwestycjach w zakresie elektrowni wiatrowych;
- 6) powierzchni zabudowy – należy przez to rozumieć powierzchnię wyznaczoną przez rzut pionowy po zewnętrznym obrysie ścian budynku w stanie wykończonym;
- 7) badaniach archeologicznych w formie nadzoru archeologicznego – należy przez to rozumieć rodzaj badań archeologicznych polegających na obserwacji i analizie nawarstwień mających na celu odkrycie i rozpoznanie zabytku archeologicznego w wykopach budowlanych podczas realizacji robót ziemnych lub przy dokonywaniu zmian charakteru dotychczasowej działalności wiążącej się z naruszeniem struktury gruntu.

2. Pozostałe pojęcia użyte w uchwale należy rozumieć zgodnie z definicjami określonymi w przepisach odrębnych regulujących dziedzinę, w kontekście której te pojęcia występują, a w przypadku braku tych definicji zgodnie z powszechnie przyjętym znaczeniem tych pojęć.

3. Wskaźniki zagospodarowania terenu dotyczące minimalnej powierzchni biologicznie czynnej, maksymalnej powierzchni zabudowy oraz intensywności zabudowy odnoszą się do powierzchni działki budowlanej.

## **Rozdział 2.**

### **Zasady ochrony i kształtowania ładu przestrzennego**

§ 7. 1. Ustala się kształtowanie zabudowy zgodnie z wyznaczonymi na rysunku planu nieprzekraczalnymi liniami zabudowy oraz wskaźnikami zagospodarowania terenu określonymi w ustaleniach szczegółowych.

2. Zakaz lokalizacji nowych budynków mieszkalnych jednorodzinnych w zabudowie szeregowej.

3. Dopuszcza się lokalizację budynków w odległości 1,5 m od granicy działki lub przy granicy działki.

4. Dopuszcza się przebudowę, rozbudowę, nadbudowę lub zmianę sposobu użytkowania istniejących budynków.

5. Dopuszcza się przebudowę, nadbudowę, zmianę sposobu użytkowania części budynków istniejących przed wejściem w życie planu znajdujących się pomiędzy liniami rozgraniczającymi a nieprzekraczalną linią zabudowy.

6. Dopuszcza się rozbudowę części budynków znajdujących się pomiędzy linią rozgraniczającą, a nieprzekraczalną linią zabudowy, jednak bez możliwości powiększenia powierzchni zabudowy w kierunku linii rozgraniczającej drogi od której linia zabudowy została wyznaczona.

7. Zakaz stosowania pokryć dachowych w kolorze żółtym, niebieskim, zielonym.

## **Rozdział 3.**

### **Zasady ochrony środowiska, przyrody i krajobrazu**

§ 8. 1. Ustala się zakaz:

- 1) lokalizacji przedsięwzięć mogących zawsze znacząco oddziaływać na środowisko, określonych na podstawie przepisów odrębnych, za wyjątkiem inwestycji celu publicznego;

2) lokalizowania obiektów i urzędzeń oraz prowadzenia działalności powodującej przekroczenie dopuszczalnych wielkości oddziaływania na środowisko poprzez emisję substancji i energii w szczególności dotyczące wytwarzania hałasu, wibracji, promieniowania, zanieczyszczenia powietrza, gleby, wód powierzchniowych i podziemnych;

3) wprowadzania ścieków niespełniających wartości określonych w przepisach odrębnych do wód powierzchniowych lub do ziemi.

2. Ustala się nakaz stosowania w budynkach przeznaczonych do chowu i hodowli zwierząt systemu oczyszczania powietrza z przestrzeni inwentarskiej, mającej na celu redukcję uciążliwości odorowych oraz emisji pyłów.

3. Dla terenów oznaczonych symbolem literowym RM ustala się klasyfikację ochrony akustycznej jak dla terenu zabudowy zagrodowej.

4. Na obszarze planu występują urządzenia melioracji wodnych dla których ustala się obowiązek ich zachowania i utrzymania z możliwością ich przebudowy w sposób zapewniający ich prawidłowe funkcjonowanie lub likwidację zgodnie z przepisami odrębnymi z zakresu prawa wodnego.

5. Zmiany stosunków gruntowo-wodnych nie mogą negatywnie oddziaływać na tereny sąsiednie, a sposób odprowadzenia wód opadowych powinien uwzględniać uwarunkowania terenów sąsiednich i nie może powodować na nich szkód zgodnie z przepisami odrębnymi z zakresu prawa wodnego.

6. Wszystkie obszary objęte planem zlokalizowane są w granicach Głównego Zbiornika Wód Podziemnych Nr 402 Zbiornik Stryków.

#### **Rozdział 4.**

##### **Zasady ochrony dziedzictwa kulturowego i zabytków**

§ 9. 1. Ustala się strefę ochrony konserwatorskiej stanowiska archeologicznego zlokalizowanego poza obszarem objętym planem.

2. W strefie ochrony konserwatorskiej stanowiska archeologicznego nakazuje się przeprowadzenie badań archeologicznych w formie nadzoru archeologicznego przy realizacji robót ziemnych lub dokonywaniu zmiany dotychczasowej działalności wiążącej się z naruszeniem struktury gruntu, zgodnie z przepisami odrębnymi.

#### **Rozdział 5.**

##### **Szczególne warunki zagospodarowania terenów oraz ograniczenia w ich użytkowaniu, w tym zakaz zabudowy**

§ 10. 1. Ustala się zakaz lokalizacji pomieszczeń przeznaczonych na pobyt ludzi, tworzenia nasadzeń i utrzymywania drzew i krzewów o wysokości większej niż 3 m w strefie ochronnej od napowietrznej linii elektroenergetycznej średniego napięcia wynoszącej 6 m od osi linii.

2. W przypadku likwidacji linii elektroenergetycznej zakaz dotyczący strefy ochronnej nie obowiązuje.

#### **Rozdział 6.**

##### **Ustalenia szczególne dla poszczególnych terenów**

§ 11. 1. Dla terenu oznaczonego symbolem **IRM** ustala się przeznaczenie jako teren zabudowy zagrodowej.

2. W granicach terenu ustala się możliwość lokalizacji zabudowy zagrodowej, wiat, altan, szklarni, budowli rolniczych, urzędzeń budowlanych, dróg wewnętrznych, urzędzeń infrastruktury technicznej.

3. Zasady kształtowania zabudowy oraz wskaźniki zagospodarowania terenu:

- 1) obowiązuje nieprzekraczalna linia zabudowy zgodnie z rysunkiem planu;
- 2) minimalna powierzchnia biologicznie czynna – 25%;
- 3) maksymalna powierzchnia zabudowy – 40%;
- 4) intensywność zabudowy od 0,001 do 0,5;
- 5) maksymalna wysokość zabudowy z zastrzeżeniem pkt 6 – 12 m;

6) maksymalna wysokość nowych budynków mieszkalnych – 9 m;

7) dachy:

a) nowych budynków mieszkalnych jako dwuspadowe lub wielospadowe o kącie nachylenia głównych połaci dachowych w zakresie od 20° do 45°,

b) pozostałych obiektów budowlanych do 45°;

8) dopuszcza się stosowanie dachu łukowego lub kolebkowego dla obiektów budowlanych niebędących budynkami.

**§ 12. 1.** Dla terenu oznaczonego symbolem **2RM** ustala się przeznaczenie jako teren zabudowy zagrodowej.

2. W granicach terenu ustala się możliwość lokalizacji zabudowy zagrodowej, wiat, altan, szklarni, budowli rolniczych, urządzeń budowlanych, dróg wewnętrznych, urządzeń infrastruktury technicznej.

3. Zasady kształtowania zabudowy oraz wskaźniki zagospodarowania terenu:

1) obowiązuje nieprzekraczalna linia zabudowy zgodnie z rysunkiem planu;

2) minimalna powierzchnia biologicznie czynna – 10%;

3) maksymalna powierzchnia zabudowy – 40%;

4) intensywność zabudowy od 0,001 do 0,6;

5) maksymalna wysokość zabudowy z zastrzeżeniem pkt 6 – 12 m;

6) maksymalna wysokość nowych budynków mieszkalnych – 9 m;

7) dachy:

a) nowych budynków mieszkalnych jako dwuspadowe lub wielospadowe o kącie nachylenia głównych połaci dachowych w zakresie od 20° do 45°,

b) pozostałych obiektów budowlanych do 45°.

8) dopuszcza się stosowanie dachu łukowego lub kolebkowego dla obiektów budowlanych niebędących budynkami.

**§ 13. 1.** Dla terenu oznaczonego symbolem **3RM** ustala się przeznaczenie jako teren zabudowy zagrodowej.

2. W granicach terenu ustala się możliwość lokalizacji:

1) zabudowy zagrodowej z zastrzeżeniem ust. 3;

2) wiat, altan, szklarni, budowli rolniczych;

3) urządzeń budowlanych, dróg wewnętrznych, urządzeń infrastruktury technicznej.

3. Na terenie 3RM występuje strefa ograniczeń w zagospodarowaniu terenu od linii rozgraniczającej terenu, którego sposób zagospodarowania określony w planie miejscowym dopuszcza budowę elektrowni wiatrowej, w której obowiązuje zgodnie z przepisami odrębnymi:

1) zakaz lokalizowania budynku mieszkalnego albo budynku o funkcji mieszanej;

2) możliwość odbudowy, rozbudowy, nadbudowy, przebudowy, remontu istniejącego budynku mieszkalnego albo budynku o funkcji mieszanej lub zmiany sposobu użytkowania części takiego budynku.

4. Zasady kształtowania zabudowy oraz wskaźniki zagospodarowania terenu:

1) obowiązuje nieprzekraczalna linia zabudowy zgodnie z rysunkiem planu;

2) minimalna powierzchnia biologicznie czynna – 25%;

3) maksymalna powierzchnia zabudowy – 40%;

4) intensywność zabudowy od 0,001 do 0,6;

- 5) maksymalna wysokość zabudowy z zastrzeżeniem pkt 6 – 12 m;
- 6) maksymalna wysokość nowych budynków mieszkalnych – 9 m;
- 7) dachy:
  - a) nowych budynków mieszkalnych jako dwuspadowe lub wielospadowe o kącie nachylenia głównych połaci dachowych w zakresie od 20° do 45°,
  - b) pozostałych obiektów budowlanych do 45°.
- 8) dopuszcza się stosowanie dachu łukowego lub kolebkowego dla obiektów budowlanych niebędących budynkami.

§ 14. 1. Dla terenu oznaczonego symbolem **4RM** ustala się przeznaczenie jako teren zabudowy zagrodowej.

2. W granicach terenu ustala się możliwość lokalizacji:

- 1) zabudowy zagrodowej z zastrzeżeniem ust. 3;
- 2) wiat, altan, szklarni, budowli rolniczych;
- 3) urządzeń budowlanych, dróg wewnętrznych, urządzeń infrastruktury technicznej.

3. Na terenie 4RM występuje strefa ograniczeń w zagospodarowaniu terenu od linii rozgraniczającej terenu, którego sposób zagospodarowania określony w planie miejscowym dopuszcza budowę elektrowni wiatrowej, w której obowiązuje zgodnie z przepisami odrębnymi:

- 1) zakaz lokalizowania budynku mieszkalnego albo budynku o funkcji mieszanej;
- 2) możliwość odbudowy, rozbudowy, nadbudowy, przebudowy, remontu istniejącego budynku mieszkalnego albo budynku o funkcji mieszanej lub zmiany sposobu użytkowania części takiego budynku.

4. Zasady kształtowania zabudowy oraz wskaźniki zagospodarowania terenu:

- 1) obowiązuje nieprzekraczalna linia zabudowy zgodnie z rysunkiem planu;
- 2) minimalna powierzchnia biologicznie czynna – 25%;
- 3) maksymalna powierzchnia zabudowy – 40%;
- 4) intensywność zabudowy od 0,001 do 0,5;
- 5) maksymalna wysokość zabudowy z zastrzeżeniem pkt 6 – 12 m;
- 6) maksymalna wysokość nowych budynków mieszkalnych – 9 m;
- 7) dachy:
  - a) nowych budynków mieszkalnych jako dwuspadowe lub wielospadowe o kącie nachylenia głównych połaci dachowych w zakresie od 20° do 45°,
  - b) pozostałych obiektów budowlanych do 45°.
- 8) dopuszcza się stosowanie dachu łukowego lub kolebkowego dla obiektów budowlanych niebędących budynkami.

§ 15. 1. Dla terenu oznaczonego symbolem **5RM** ustala się przeznaczenie jako teren zabudowy zagrodowej.

2. W granicach terenu ustala się możliwość lokalizacji:

- 1) zabudowy zagrodowej z zastrzeżeniem ust. 3;
- 2) wiat, altan, szklarni, budowli rolniczych;
- 3) urządzeń budowlanych, dróg wewnętrznych, urządzeń infrastruktury technicznej.

3. Na terenie 5RM występuje strefa ograniczeń w zagospodarowaniu terenu od linii rozgraniczającej terenu, którego sposób zagospodarowania określony w planie miejscowym dopuszcza budowę elektrowni wiatrowej, w której obowiązuje zgodnie z przepisami odrębnymi:

- 1) zakaz lokalizowania budynku mieszkalnego albo budynku o funkcji mieszanej;
- 2) możliwość odbudowy, rozbudowy, nadbudowy, przebudowy, remontu istniejącego budynku mieszkalnego albo budynku o funkcji mieszanej lub zmiany sposobu użytkowania części takiego budynku.

4. Zasady kształtowania zabudowy oraz wskaźniki zagospodarowania terenu:

- 1) obowiązuje nieprzekraczalna linia zabudowy zgodnie z rysunkiem planu;
- 2) minimalna powierzchnia biologicznie czynna – 20%;
- 3) maksymalna powierzchnia zabudowy – 50%;
- 4) intensywność zabudowy od 0,001 do 0,5;
- 5) maksymalna wysokość zabudowy z zastrzeżeniem pkt 6 – 12 m;
- 6) maksymalna wysokość nowych budynków mieszkalnych – 9 m;
- 7) dachy:
  - a) nowych budynków mieszkalnych jako dwuspadowe lub wielospadowe o kącie nachylenia głównych połaci dachowych w zakresie od 20° do 45°,
  - b) pozostałych obiektów budowlanych do 45°.
- 8) dopuszcza się stosowanie dachu łukowego lub kolebkowego dla obiektów budowlanych niebędących budynkami.

§ 16. 1. Dla terenu oznaczonego symbolem **1Rz** ustala się przeznaczenie jako teren rolniczy z zakazem zabudowy.

2. W granicach terenu obowiązuje zakaz lokalizacji obiektów budowlanych z wyłączeniem niewymagających wyłączenia z produkcji rolniczej podziemnych i nadziemnych urządzeń infrastruktury technicznej, dojazdów i dojazdów oraz urządzeń wodnych.

§ 17. 1. Dla terenów oznaczonych symbolami **1KDL, 2KDL, 3KDL, 4KDL, 5KDL, 6KDL** ustala się przeznaczenie jako teren drogi publicznej klasy lokalnej.

2. Dopuszcza się lokalizację urządzeń infrastruktury technicznej, ścieżek rowerowych oraz urządzeń komunikacyjnych zgodnie z obowiązującymi w tym zakresie przepisami odrębnymi.

## **Rozdział 7.**

### **Ustalenia w zakresie komunikacji**

§ 18. 1. Ustala się tereny oznaczone symbolami **1KDL, 2KDL, 3KDL, 4KDL, 5KDL, 6KDL** obsługujące komunikacyjnie obszary objęte planem.

2. Ustala się powiązanie obszarów objętych planem z drogowym układem zewnętrznym poprzez tereny **1KDL, 2KDL, 3KDL, 4KDL, 5KDL, 6KDL**.

3. Ustala się tereny dróg publicznych klasy lokalnej:

- 1) teren **1KDL** o szerokości zmiennej od 8,8 m do 9,1 m w istniejących liniach rozgraniczających zgodnie z rysunkiem planu;
- 2) teren **2KDL** o szerokości zmiennej od 8,9 m do 9,2 m w istniejących liniach rozgraniczających zgodnie z rysunkiem planu;
- 3) teren **3KDL** o szerokości zmiennej od 8,8 m do 9,1 m w istniejących liniach rozgraniczających zgodnie z rysunkiem planu;
- 4) teren **4KDL** o szerokości zmiennej od 8,9 m do 14,0 m w liniach rozgraniczających zgodnie z rysunkiem planu;

- 5) teren 5KDL o szerokości zmiennej od 10,0 do 11,9 m w istniejących liniach rozgraniczających zgodnie z rysunkiem planu;
- 6) teren 6KDL o szerokości 9,8 m w istniejących liniach rozgraniczających zgodnie z rysunkiem planu.

5. Na jeden lokal mieszkalny należy zapewnić nie mniej niż jedno miejsce parkingowe dla samochodów, wliczając miejsca w garażach.

6. Na terenach dróg publicznych, strefach zamieszkania i strefach ruchu minimalną liczbę miejsc do parkowania przeznaczonych na parkowanie pojazdów zaopatrzonych w kartę parkingową należy realizować zgodnie z przepisami odrębnymi

## **Rozdział 8.**

### **Ustalenia w zakresie infrastruktury technicznej**

§ 19. 1. Ustala się zaopatrzenie terenów w urządzenia infrastruktury technicznej poprzez istniejący, rozbudowywany i projektowany system uzbrojenia terenów.

2. Ustala się zachowanie istniejących urządzeń infrastruktury technicznej z możliwością ich rozbudowy, przebudowy lub rozbiórki.

3. W zakresie zaopatrzenia w wodę ustala się:

- 1) zaopatrzenie z sieci wodociągowej;
- 2) przeciwpożarowe zaopatrzenie w wodę należy realizować zgodnie z przepisami odrębnymi dotyczącymi ochrony przeciwpożarowej;
- 3) możliwość lokalizacji indywidualnych ujęć wody.

4. W zakresie odprowadzenia ścieków bytowych, komunalnych i przemysłowych ustala się:

- 1) odprowadzanie ścieków bytowych, komunalnych i przemysłowych do sieci kanalizacji sanitarnej po jej wybudowaniu;
- 2) możliwość odprowadzania ścieków bytowych, komunalnych i przemysłowych do zbiorników na nieczystości ciekłe lub do indywidualnych oczyszczalni ścieków jeżeli nie narusza to przepisów odrębnych.

5. W zakresie odprowadzenia wód opadowych lub roztopowych ustala się:

- 1) odprowadzanie wód opadowych lub roztopowych do sieci kanalizacji deszczowej po jej wybudowaniu;
- 2) dopuszcza się zagospodarowania wód opadowych lub roztopowych poprzez infiltrację powierzchniową i podziemną do gruntu lub poprzez stosowanie systemów rozsączających, zbiorników odparowujących i retencyjnych, studni chłonnych, odprowadzanie do rowów i kanałów zgodnie z przepisami odrębnymi;
- 3) dopuszcza się wykorzystywanie wód opadowych lub roztopowych na cele gospodarcze i przeciwpożarowe.

6. Ustala się zaopatrzenie w energię elektryczną z sieci elektroenergetycznej oraz z odnawialnych źródeł energii.

7. W zakresie zaopatrzenia w gaz ustala się:

- 1) z sieci gazowej po jej wybudowaniu;
- 2) możliwość korzystania z indywidualnych źródeł zaopatrzenia w gaz.

8. W zakresie zaopatrzenia w ciepło do celów grzewczych i ciepłej wody użytkowej, ustala się zaopatrzenie z lokalnych i indywidualnych źródeł ciepła spełniających przepisy odrębne i normy w zakresie emisji spalin oraz z odnawialnych źródeł energii, z dopuszczeniem możliwości korzystania ze wspólnego źródła ciepła dla grupy obiektów.

9. W zakresie telekomunikacji ustala się wykorzystanie istniejącej i projektowanej infrastruktury telekomunikacyjnej sieci bezprzewodowych oraz przewodowych.

10. Dopuszcza się lokalizację urządzeń wytwarzających energię z odnawialnych źródeł energii o mocy nie przekraczającej 100 kW z zastrzeżeniem ust. 11.

11. Ustala się zakaz lokalizacji urządzeń o których mowa w ust. 10, które wykorzystują energię wiatru.



**Rozdział 9.****Ustalenia dotyczące stawki procentowej służącej naliczaniu opłaty z tytułu wzrostu wartości nieruchomości, w związku z uchwaleniem planu**

§ 20. Stawkę procentową, służącą naliczaniu jednorazowej opłaty związanej ze wzrostem wartości nieruchomości ustala się w wysokości 10%.

**Rozdział 10.****Ustalenia końcowe**

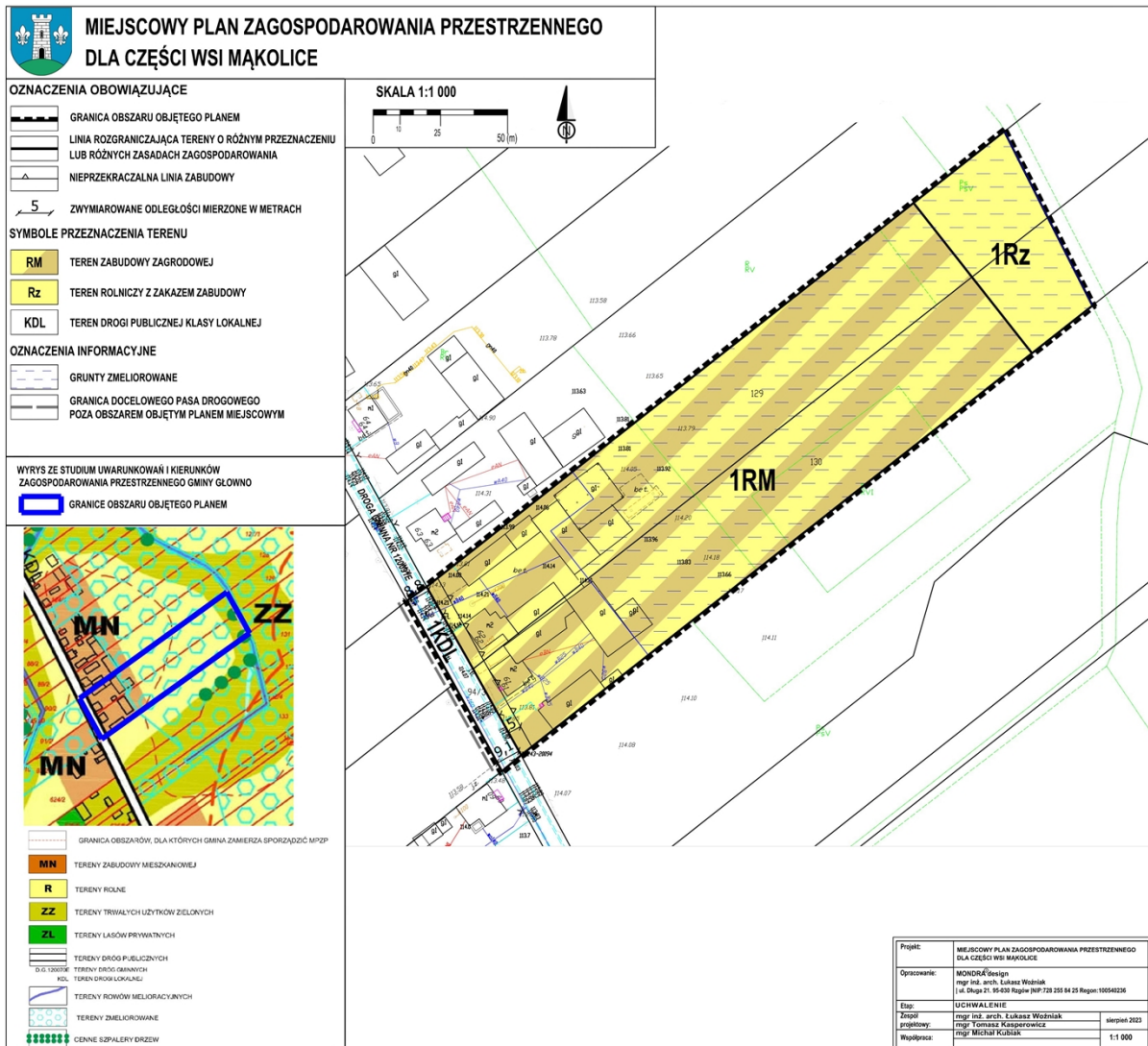
§ 21. Wykonanie uchwały powierza się Wójtowi Gminy Głowno.

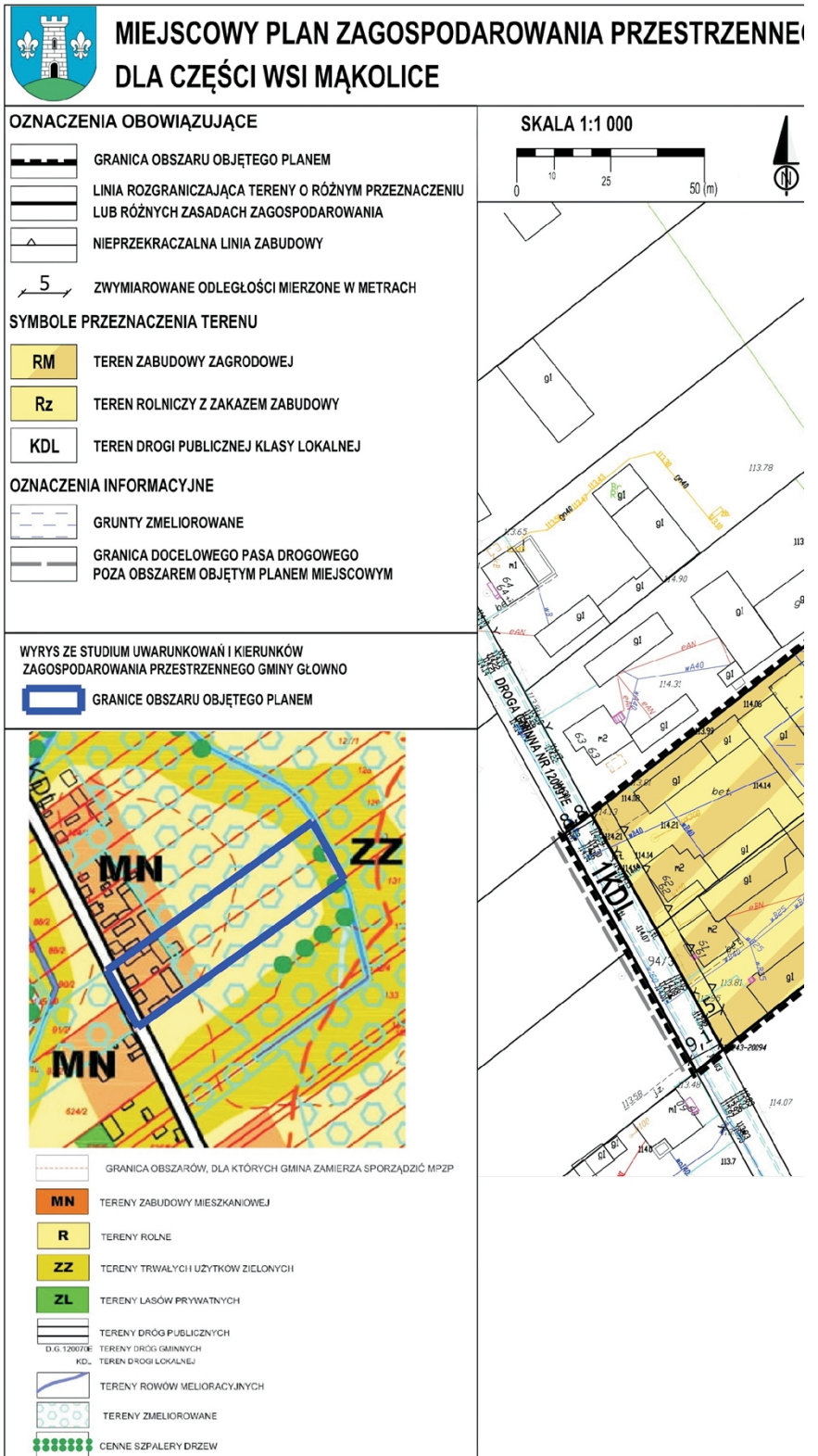
§ 22. Uchwała wchodzi w życie po upływie 14 dni od dnia ogłoszenia w Dzienniku Urzędowym Województwa Łódzkiego.

Przewodniczący Rady Gminy  
Głowno

**Jarosław Chalubiec**

Załącznik Nr 1 do uchwały Nr LXV/355/23  
 Rady Gminy Głowno  
 z dnia 29 sierpnia 2023 r.

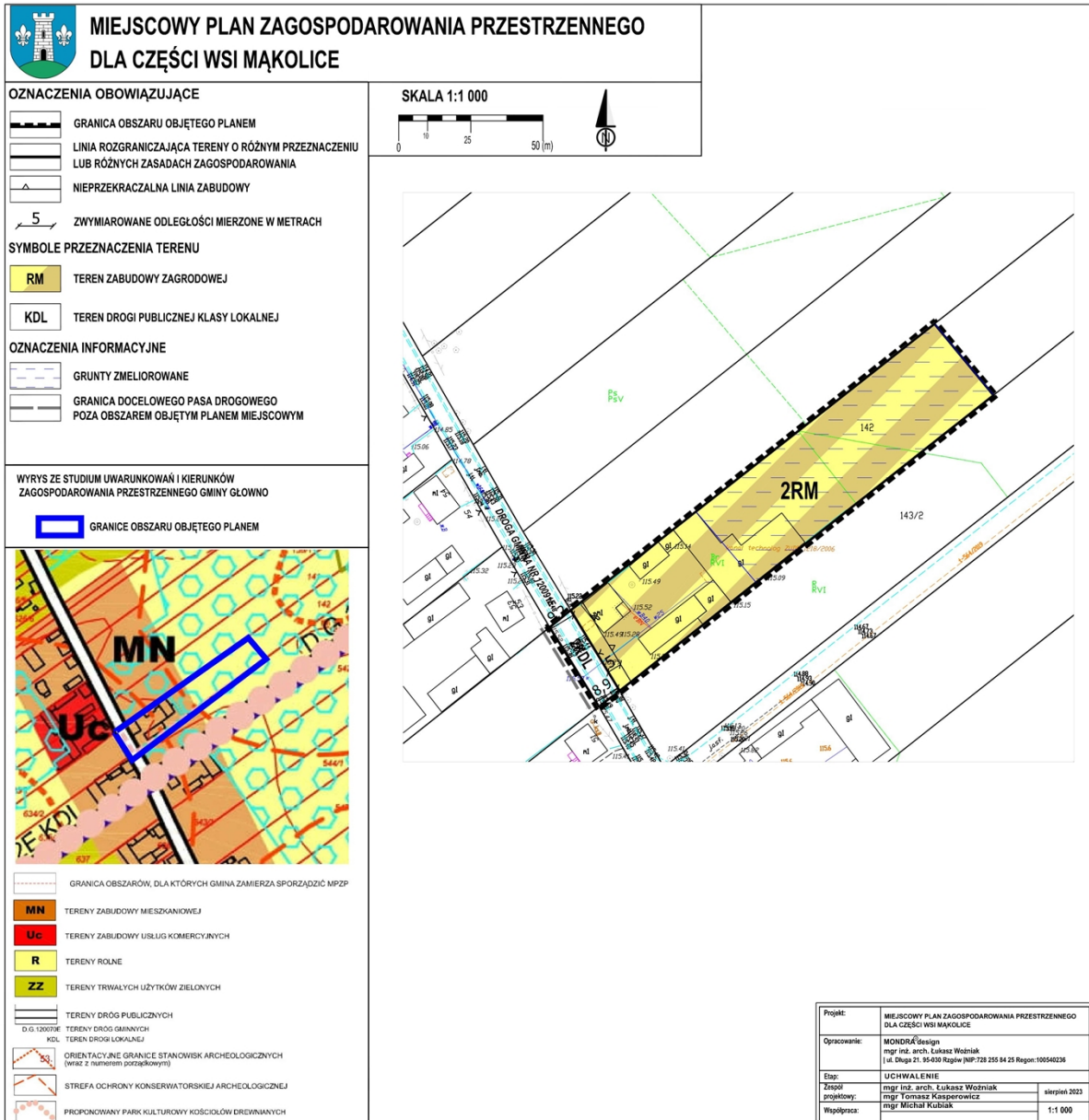


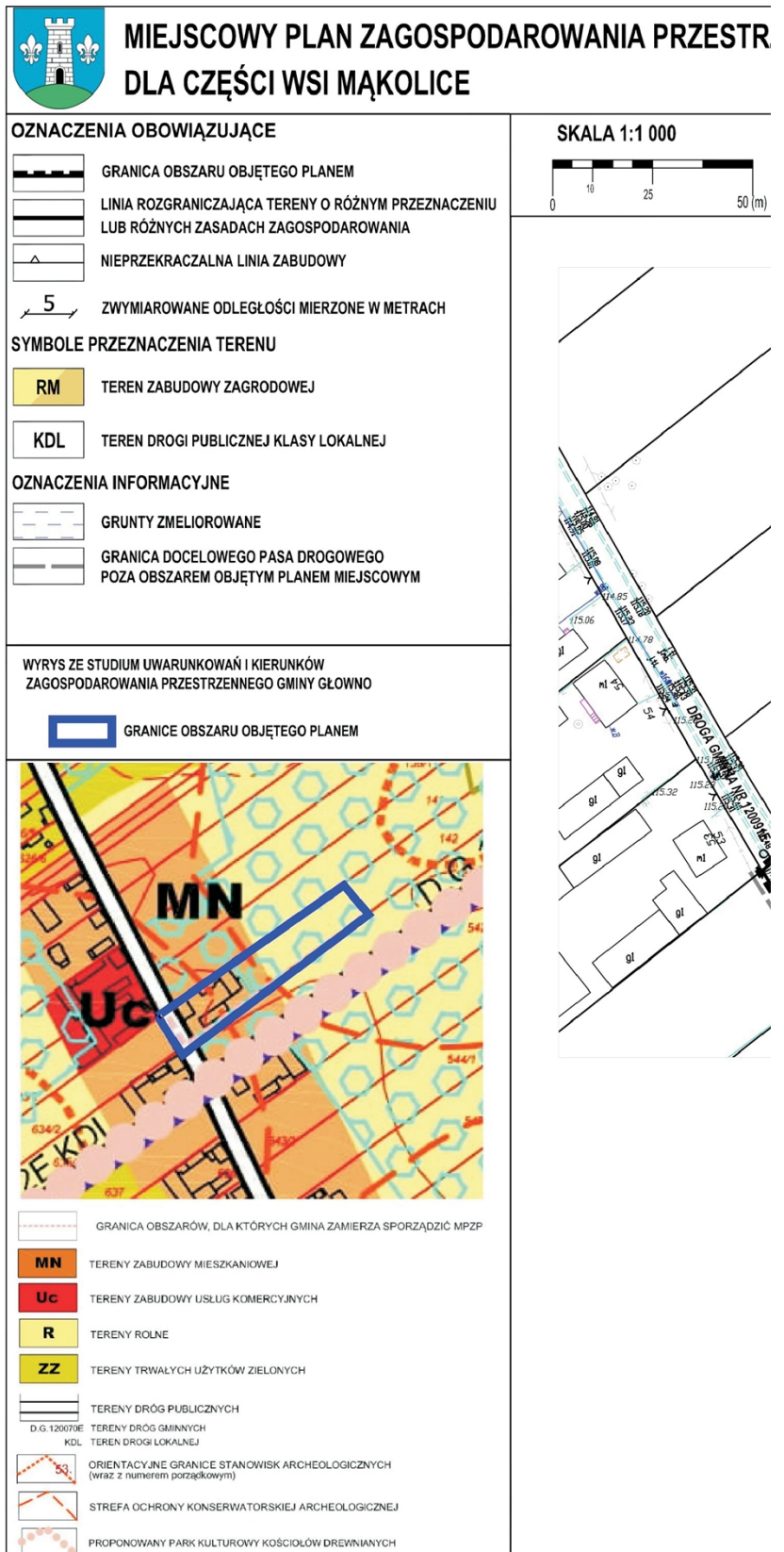


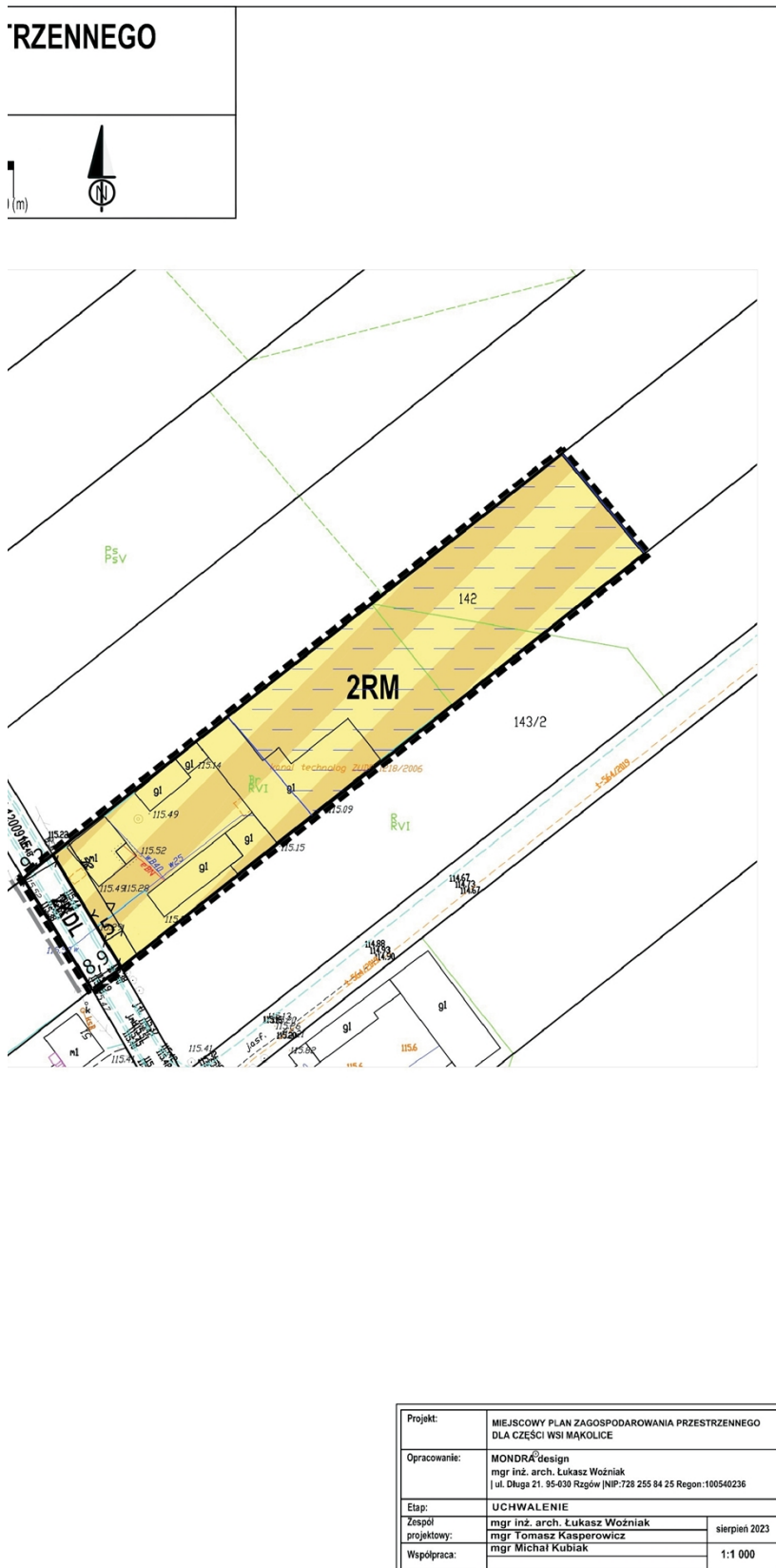


|                    |  |               |
|--------------------|--|---------------|
| Projekt:           | MIEJSCOWY PLAN ZAGOSPODAROWANIA PRZESTRZENNEGO DLA CZĘŚCI WSI MAŁOLICE   |               |
| Opracowanie:       | MONDRÁ design<br>mgr inż. arch. Łukasz Woźniak<br>ul. Długa 21, 95-008 Rogów (NIP: 728 255 04 25 Regon: 100540236) |               |
| Etap:              | UCHWALENIE   |               |
| Zespół projektowy: | mgr inż. arch. Łukasz Woźniak  | sierpień 2023 |
| Współpraca:        | mgr Tomasz Kasperowicz   |               |
|                    | mgr Michał Kubiak  | 1:1 000       |

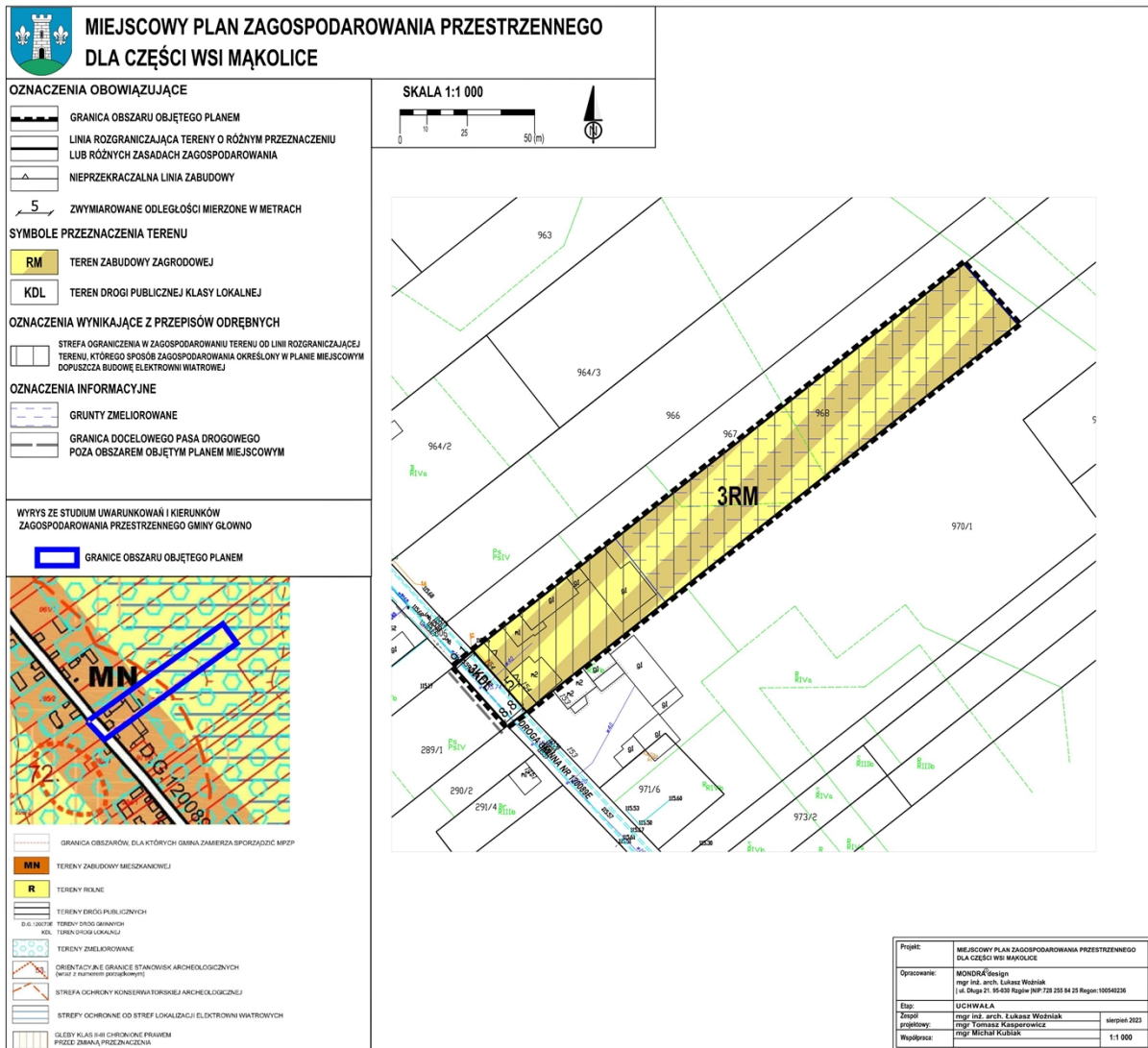
Załącznik Nr 2 do uchwały Nr LXV/355/23  
 Rady Gminy Głowno  
 z dnia 29 sierpnia 2023 r.



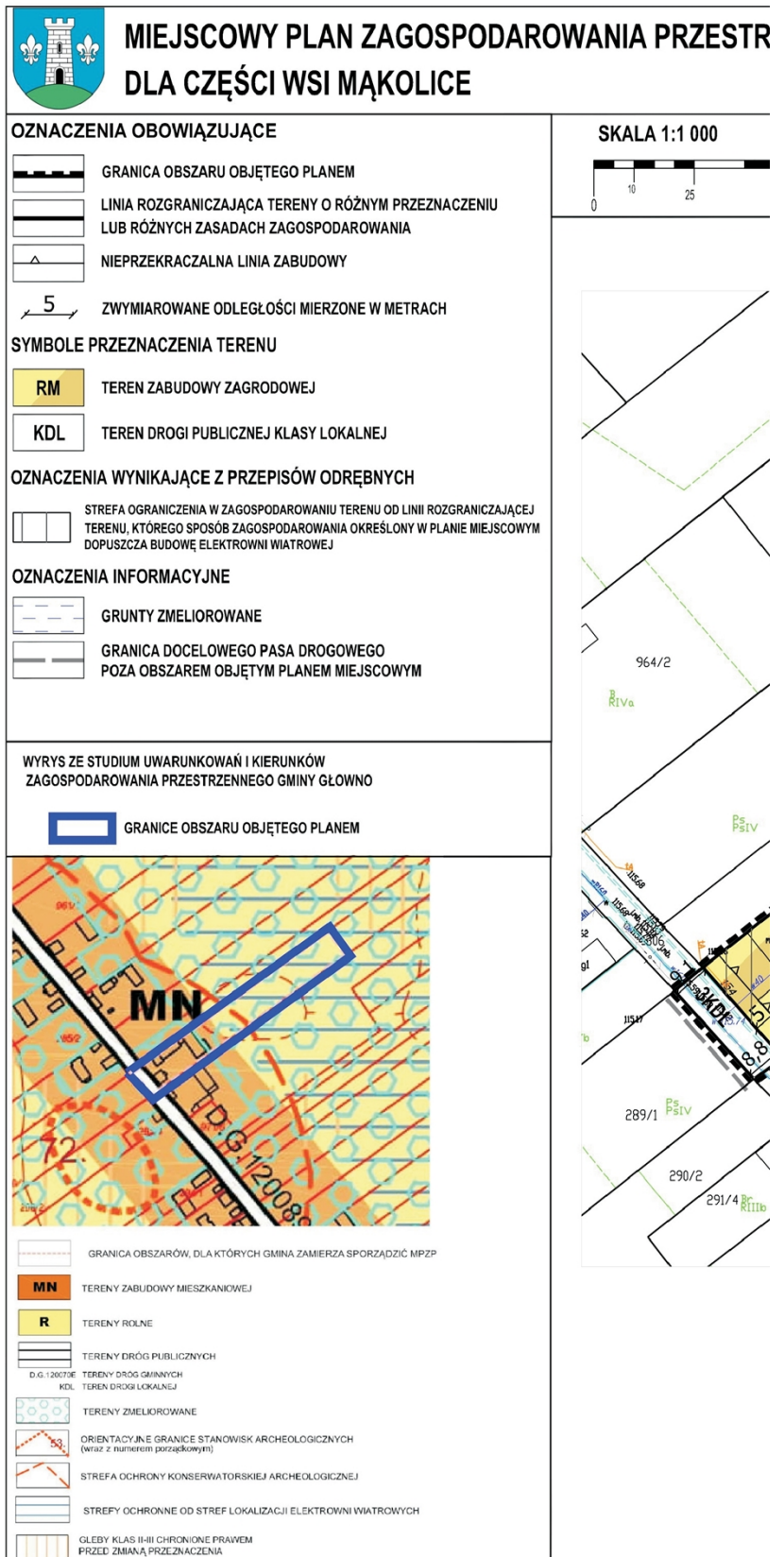




Załącznik Nr 3 do uchwały Nr LXV/355/23  
 Rady Gminy Głowno  
 z dnia 29 sierpnia 2023 r.

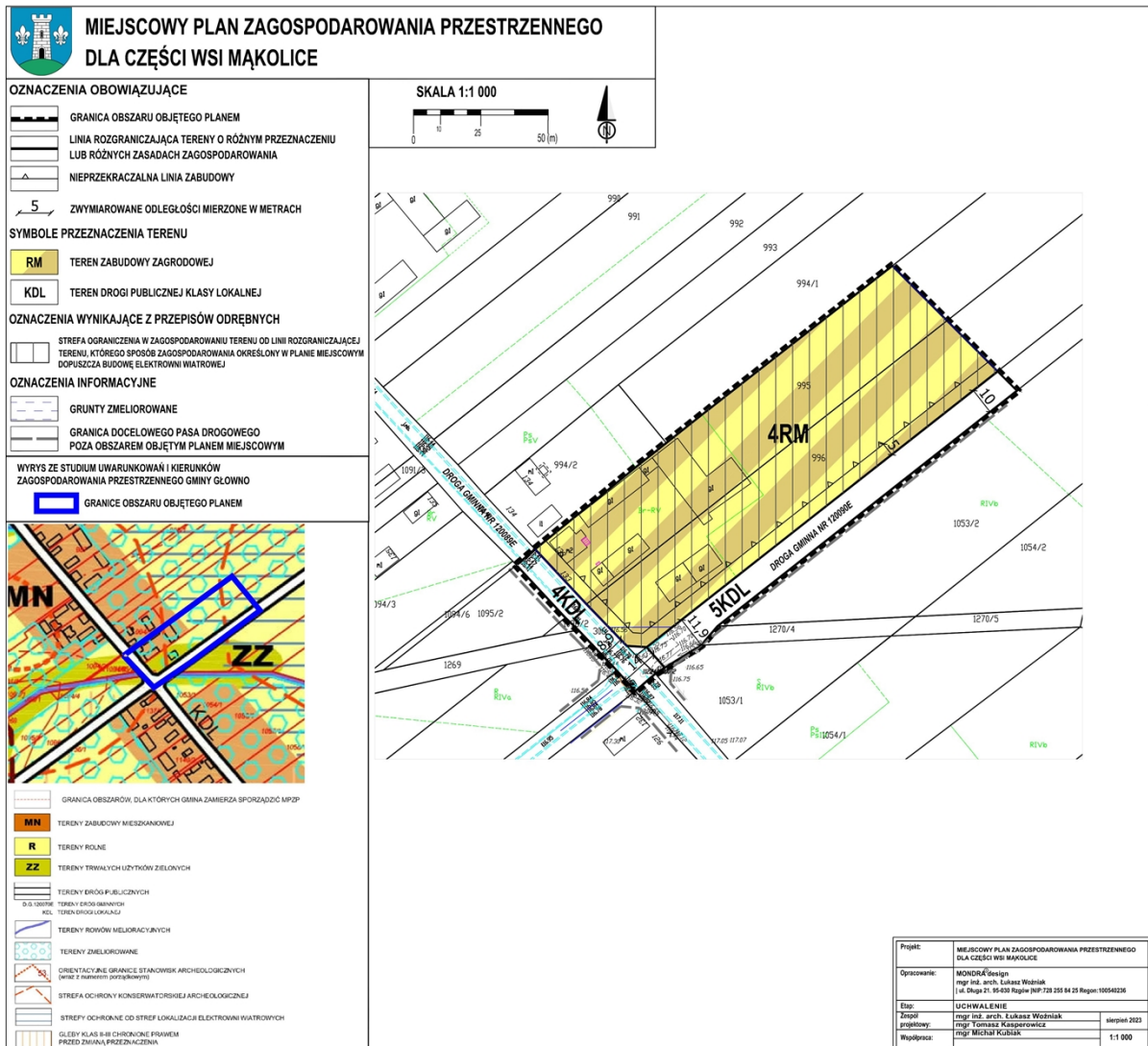


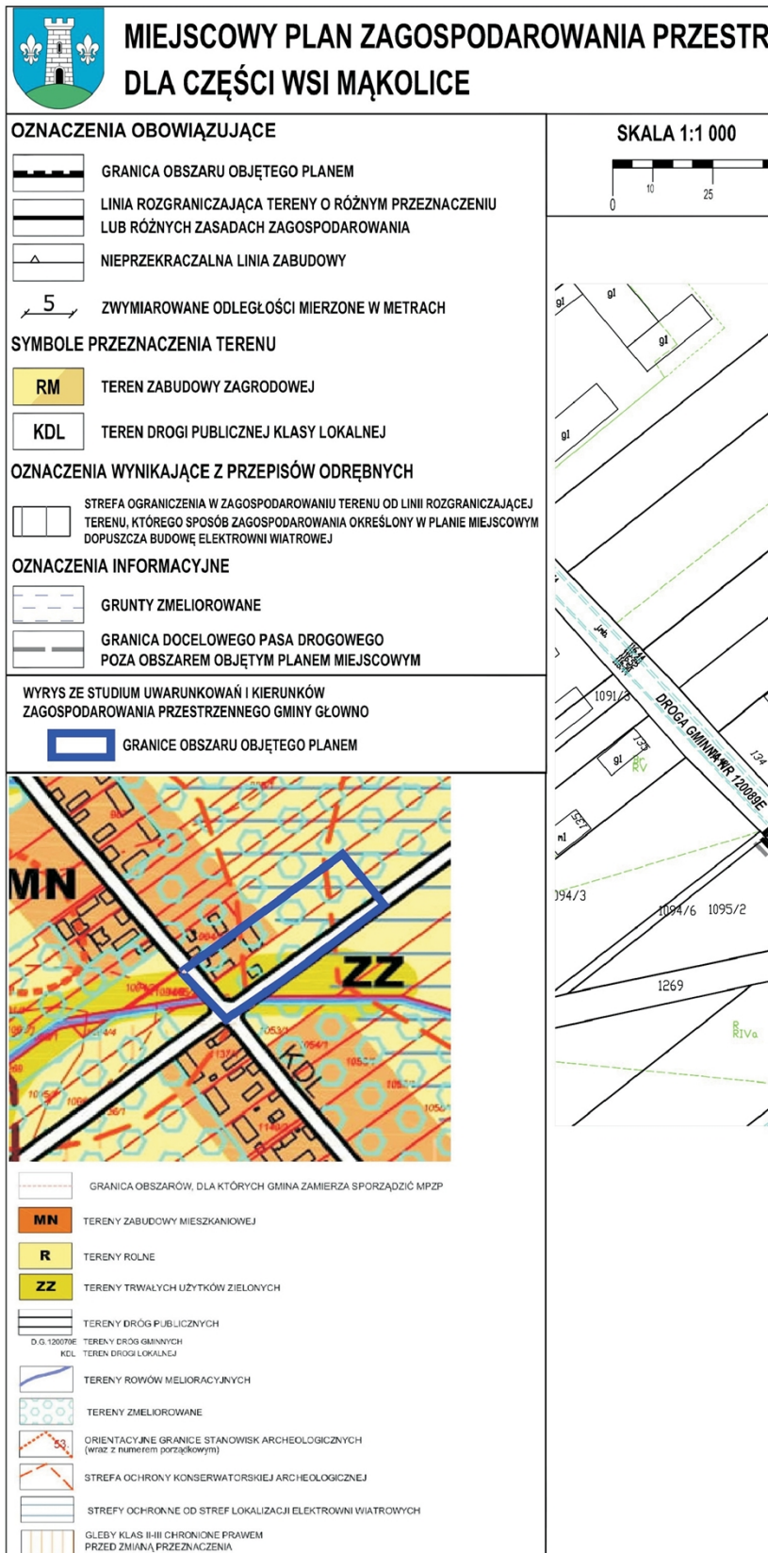






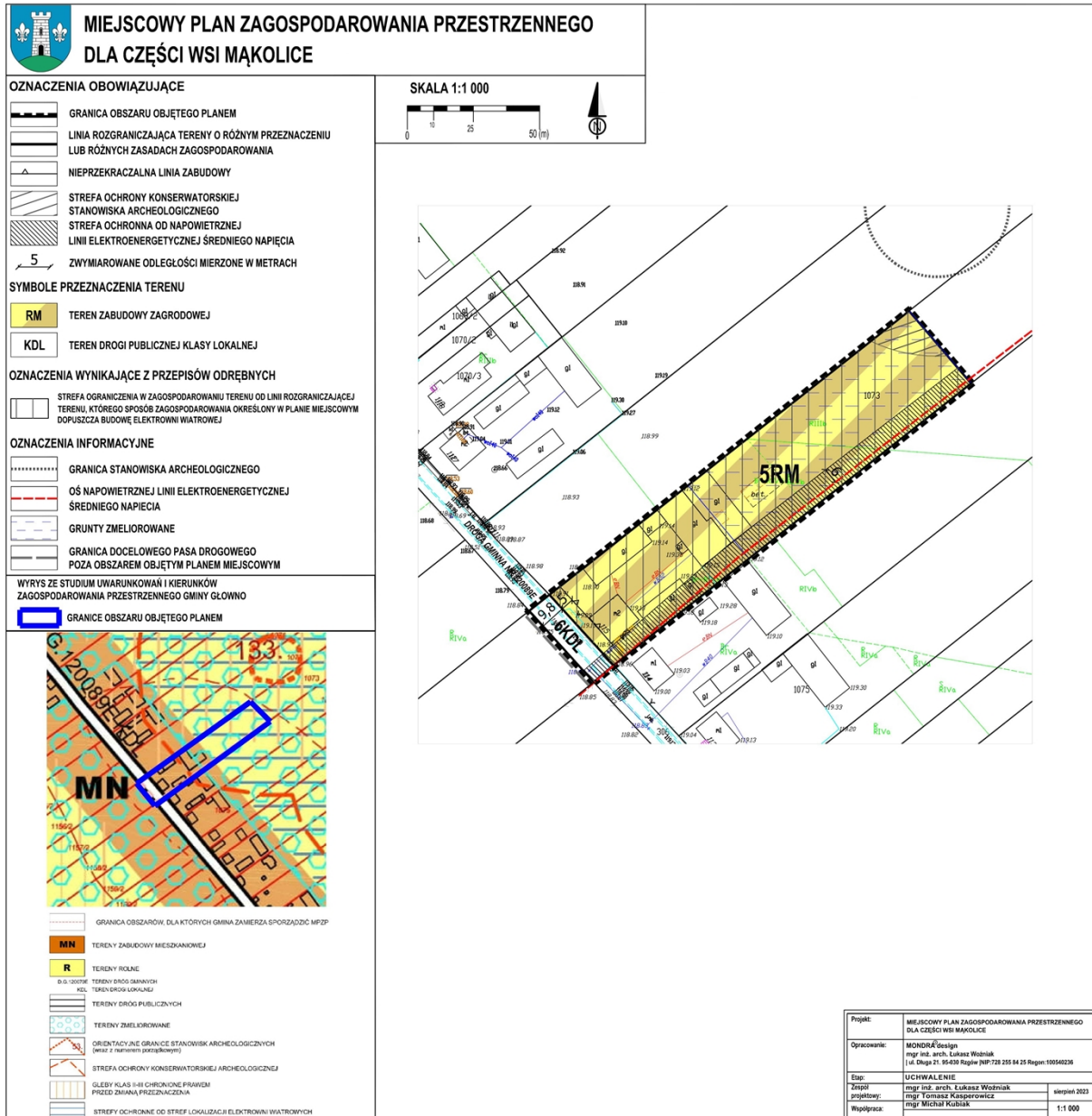
Załącznik Nr 4 do uchwały Nr LXV/355/23  
 Rady Gminy Głowno  
 z dnia 29 sierpnia 2023 r.

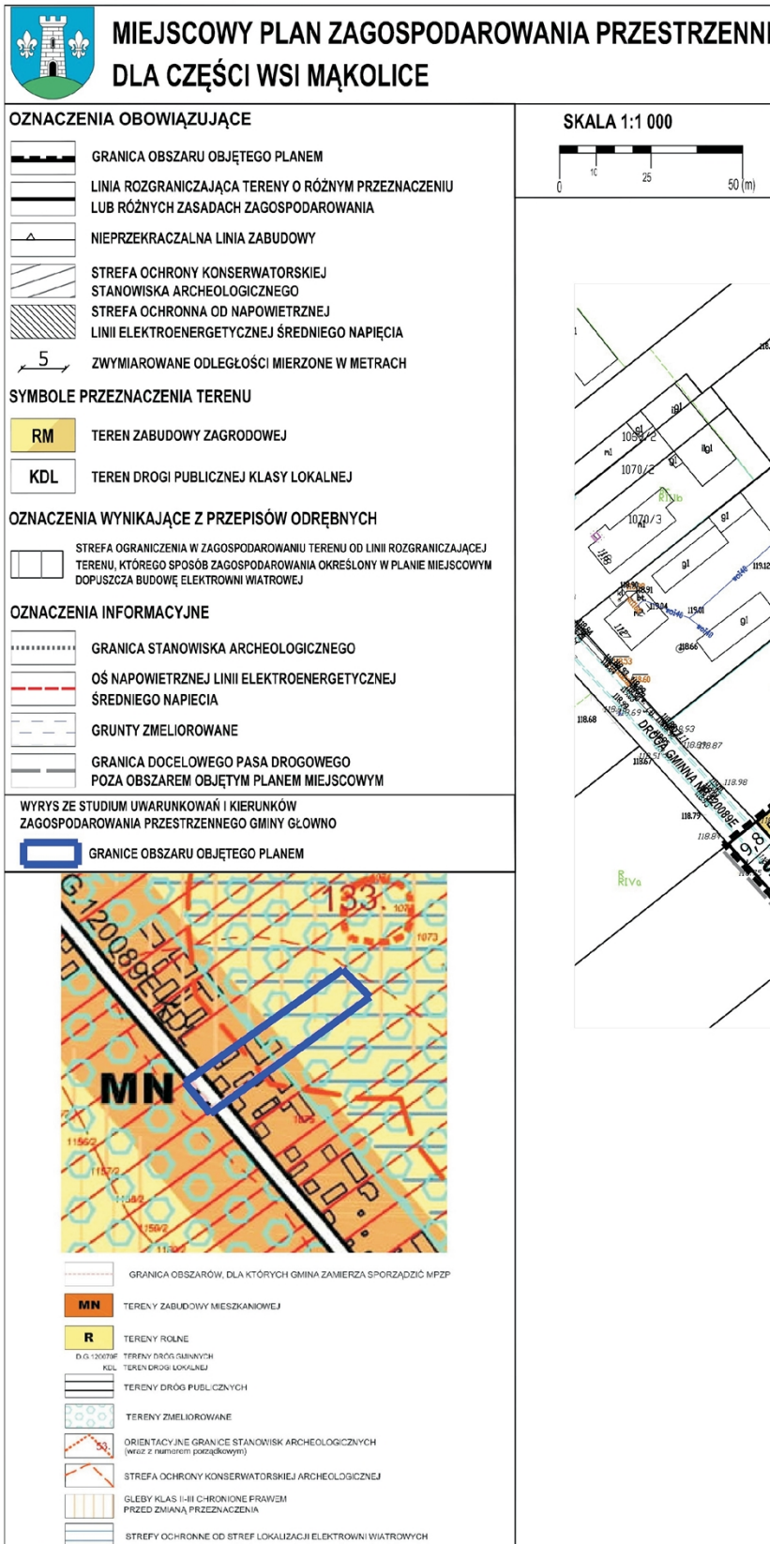


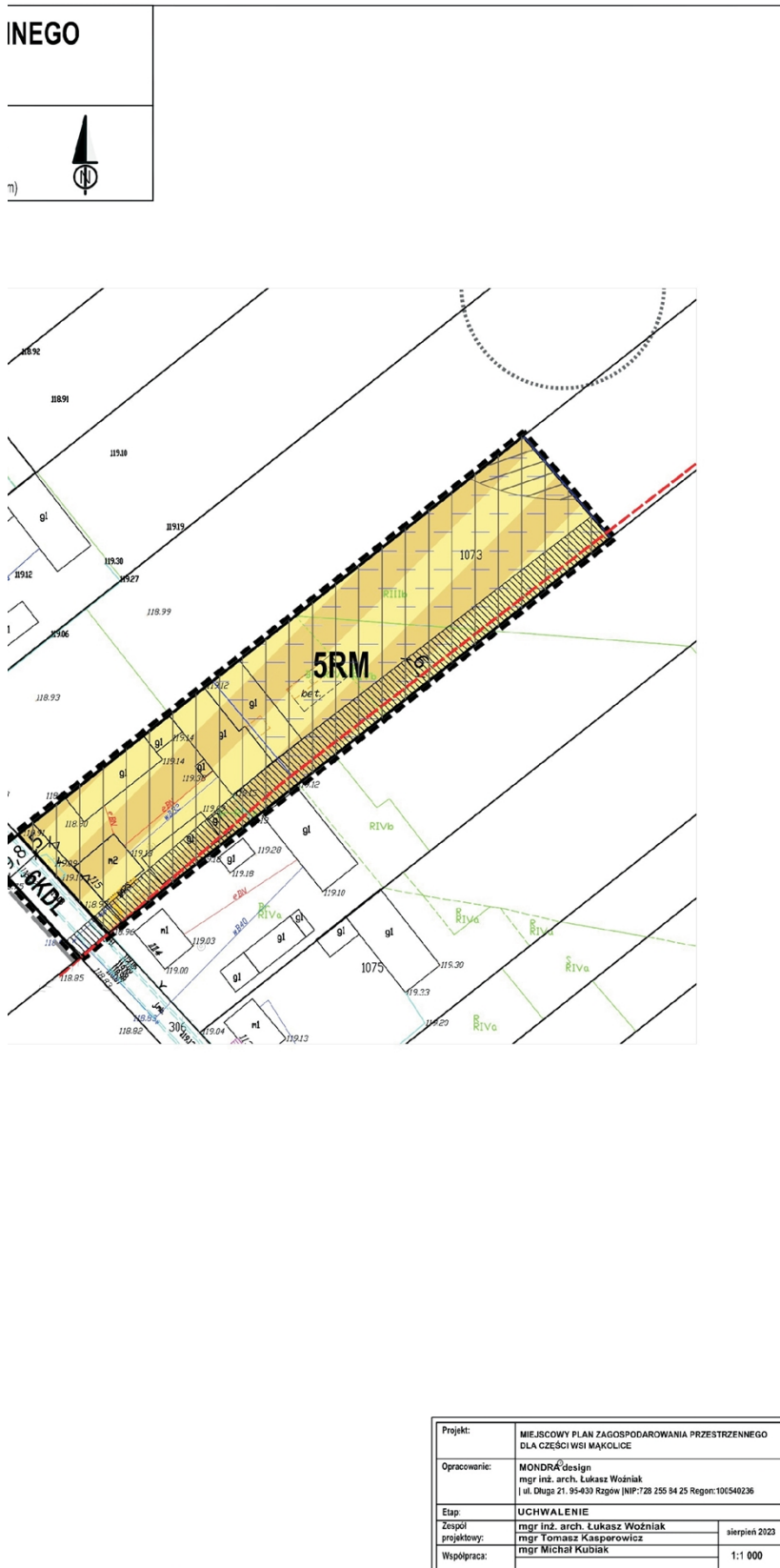




Załącznik Nr 5 do uchwały Nr LXV/355/23  
 Rady Gminy Głowno  
 z dnia 29 sierpnia 2023 r.









Załącznik Nr 6 do uchwały Nr LXV/355/23

Rady Gminy Głowno

z dnia 29 sierpnia 2023 r.

### **ROZSTRZYGNĘCIE O SPOSOBIE ROZPATRZENIA UWAG DO PROJEKTU PLANU**

Ze względu na brak uwag wniesionych do projektu planu, Rada Gminy Głowno nie dokonuje rozstrzygnięcia dotyczącego uwag o których mowa w art. 17 pkt 14 ustawy z dnia 27 marca 2003 r. o planowaniu i zagospodarowaniu przestrzennym (Dz. U. z 2023 r. poz. 977).

Załącznik Nr 7 do uchwały Nr LXV/355/23

Rady Gminy Głowno

z dnia 29 sierpnia 2023 r.

**ROZSTRZYGNIECIE O SPOSOBIE REALIZACJI, ZAPISANYCH W PLANIE, INWESTYCJI  
Z ZAKRESU INFRASTRUKTURY TECHNICZNEJ, KTÓRE NALEŻĄ DO ZADAŃ WŁASNYCH  
GMINY ORAZ ZASADACH ICH FINANSOWANIA**

Na podstawie art. 20 ust. 1 ustawy z dnia 27 marca 2003 r. o planowaniu i zagospodarowaniu przestrzennym (Dz. U. z 2023 r. poz. 977) Rada Gminy Głowno stwierdza, iż po uprawomocnieniu się miejscowego planu zagospodarowania przestrzennego dla części wsi Mąkolice przewiduje się realizację inwestycji z zakresu infrastruktury technicznej należących do zadań własnych gminy i określa się sposób ich realizacji oraz zasady finansowania:

- rozbudowa, przebudowa drogi realizowana będzie ze środków własnych gminy z wykorzystaniem środków zewnętrznych;

- rozbudowa i przebudowa sieci wodociągowej realizowana będzie ze środków własnych gminy z wykorzystaniem środków zewnętrznych;

- budowa sieci kanalizacji sanitarnej i deszczowej realizowana będzie ze środków własnych gminy z wykorzystaniem środków zewnętrznych;

- środki finansowe będą pochodzić w całości lub w części z budżetu gminy oraz ze źródeł zewnętrznych, takich jak środki strukturalne, fundusze unijne, programy rządowe, kredyty i pożyczki oraz inne, w oparciu o obowiązujące przepisy i zawarte umowy;

- finansowanie realizacji zadań zapisanych w planie dotyczących infrastruktury technicznej, które należą do zadań własnych gminy będzie uzależnione od zdolności finansowych gminy.

Załącznik Nr 8 do uchwały Nr LXV/355/23

Rady Gminy Głowno

z dnia 29 sierpnia 2023 r.

Zalacznik8.gml

**Dane przestrzenne, o których mowa w art. 67a ust. 3 i 5 ustawy z dnia 27 marca 2003 r. o planowaniu i zagospodarowaniu przestrzennym (Dz. U. z 2023 r. poz. 977).**