

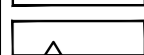









MIEJSCOWY PLAN ZAGOSPODAROWANIA PRZESTRZENNEGO DLA CZĘŚCI WSI MAKOLICE

ZAŁĄCZNIK NR 5
DO UCHWAŁY NR LXVI/355/23 RADY GMINY GŁOWNO
Z DNIA 29 SIERPNIA 2023 ROKU W SPRAWIE UCHWALENIA
MIEJSCOWEGO PLANU ZAGOSPODAROWANIA PRZESTRZENNEGO
DLA CZĘŚCI WSI MAKOLICE


OZNACZENIA OBOWIĄZUJĄCE

-  GRANICA OBSZARU OBJĘTEGO PLANEM
-  LINIA ROZGRANICZAJĄCA TERENY O RÓŻNYM PRZEZNACZENIU
LUB RÓŻNYCH ZASADACH ZAGOSPODAROWANIA
-  NIEPRZEKRACZALNA LINIA ZABUDOWY
-  STREFA OCHRONY KONSERWATORSKIEJ
STANOWISKA ARCHEOLOGICZNEGO
-  STREFA OCHRONNA OD NAWIETRZNEJ
LINII ELEKTROENERGETYCZNEJ ŚREDNIEGO NAPIĘCIA
-  ZWYMIAROWANE ODLEGŁOŚCI MIERZONE W METRACH




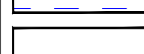
SYMBOLE PRZEZNACZENIA TERENU

-  **RM** TEREN ZABUDOWY ZAGRODOWEJ
-  **KDL** TEREN DROGI PUBLICZNEJ KLASY LOKALNEJ

OZNACZENIA WYNIKAJĄCE Z PRZEPISÓW ODRĘBNYCH

-  STREFA OGRANICZENIA W ZAGOSPODAROWANIU TERENU OD LINII ROZGRANICZAJĄCEJ
TERENU, KTÓREGO SPOŚÓB ZAGOSPODAROWANIA OKREŚLONY W PLANIE MIEJSCOWYM
DOPUSZCZA BUDOWĘ ELEKTROWNI WIATROWEJ












OZNACZENIA INFORMACYJNE

-  GRANICA STANOWISKA ARCHEOLOGICZNEGO
-  OŚ NAWIETRZNEJ LINII ELEKTROENERGETYCZNEJ
ŚREDNIEGO NAPIĘCIA
-  GRUNTY ZMELIOROWANE
-  GRANICA DOCELOWEGO PASA DROGOWEGO
POZA OBSZAREM OBJĘTYM PLANEM MIEJSCOWYM

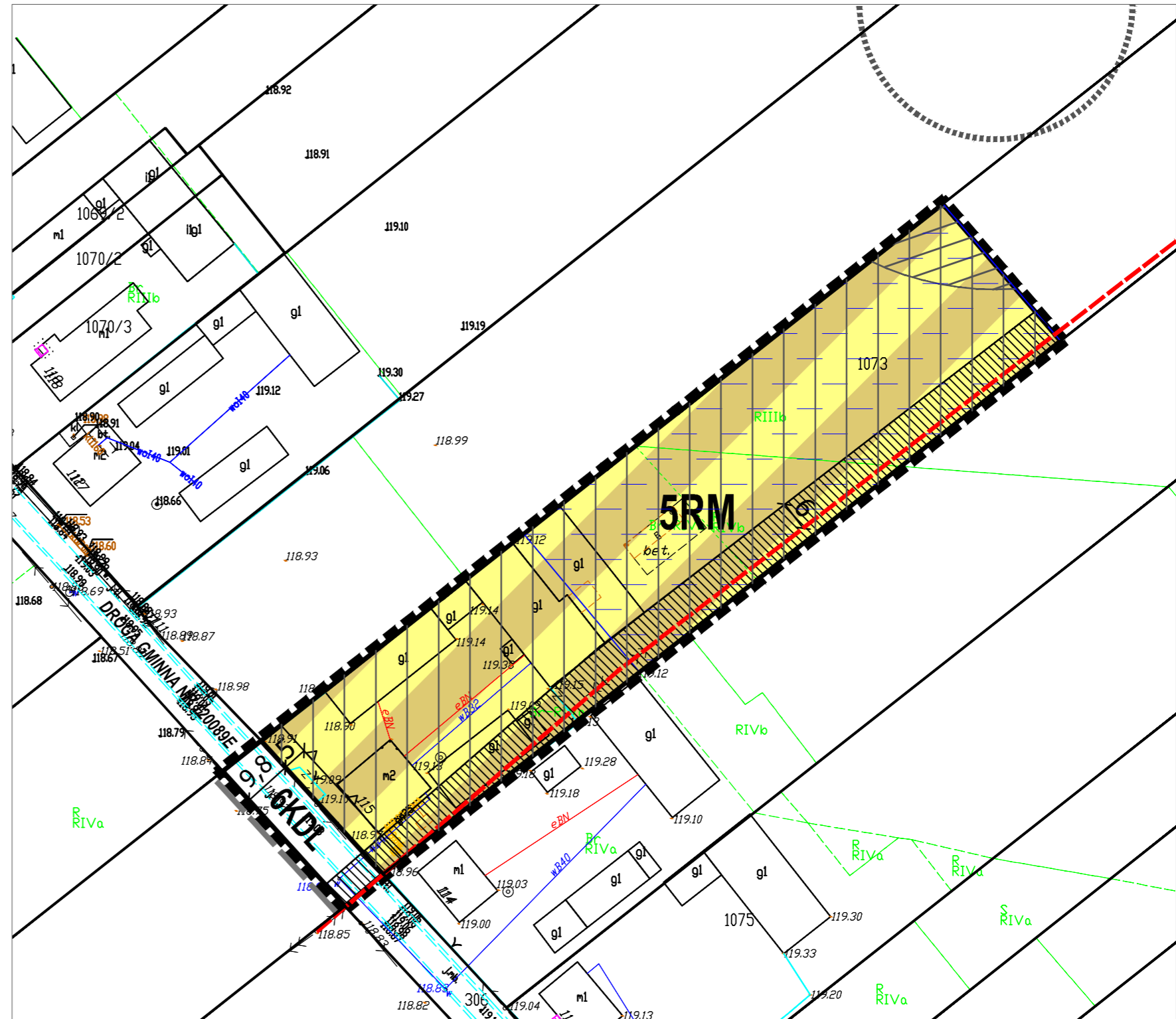
WYRYS ZE STUDIUM UWARUNKOWAŃ I KIERUNKÓW ZAGOSPODAROWANIA PRZESTRZENNEGO GMINY GŁOWNO

-  GRANICE OBSZARU OBJĘTEGO PLANEM



-  GRANICA OBSZARÓW, DLA KTÓRYCH GMINA ZAMIERZA SPORZĄDZIĆ MPZP
-  **MN** TERENY ZABUDOWY MIESZKANIOWEJ
-  **R** TERENY ROLNE
-  D.G.120070E TERENY DRÓG GMINNYCH
-  KDL TEREN DROGI LOKALNEJ
-  TERENY DRÓG PUBLICZNYCH
-  TERENY ZMELIOROWANE
-  ORIENTACYJNE GRANICE STANOWISK ARCHEOLOGICZNYCH
(wraz z numerem porządkowym)
-  STREFA OCHRONY KONSERWATORSKIEJ ARCHEOLOGICZNEJ
-  GLEBY KLAS II-III CHRONIONE PRAWEM
PRZED ZMIANĄ PRZEZNACZENIA
-  STREFY OCHRONNE OD STREF LOKALIZACJI ELEKTROWNI WIATROWYCH

SKALA 1:1 000



Projekt:	MIEJSCOWY PLAN ZAGOSPODAROWANIA PRZESTRZENNEGO DLA CZĘŚCI WSI MAKOLICE	
Opracowanie:	MONDRA [®] design mgr inż. arch. Łukasz Woźniak ul. Długa 21. 95-030 Rzgów NIP:728 255 84 25 Regon:100540236	
Etap:	UCHWALENIE	
Zespół projektowy:	mgr inż. arch. Łukasz Woźniak mgr Tomasz Kasperowicz mgr Michał Kubiak	sierpień 2023
Współpraca:		1:1 000