

MIEJSCOWY PLAN ZAGOSPODAROWANIA PRZESTRZENNEGO DLA CZĘŚCI WSI POPÓW GŁOWIEŃSKI

OZNACZENIA OBOWIĄZUJĄCE

- GRANICA OBSZARU OBJĘTEGO PLANEM
- LINIA ROZGRANICZAJĄCA TERENY O RÓŻNYM PRZEZNACZENIU LUB RÓŻNYCH ZASADACH ZAGOSPODAROWANIA
- NIEPRZEKACZALNA LINIA ZABUDOWY
- STREFA OCHRONNA OD NAPIĘTRZNEJ LINII ELEKTROENERGETYCZNEJ ŚREDNIEGO NAPIĘCIA
- ZWYMIAROWANE ODLEGŁOŚCI MIERZONE W METRACH

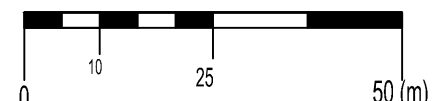
SYMBOLE PRZEZNACZENIA TERENU

- RM** TEREN ZABUDOWY ZAGRODOWEJ
- Rz** TEREN ROLNICZY Z ZAKAZEM ZABUDOWY
- WS** TEREN WÓD POWIERZCHNIOWYCH ŚRODLĄDOWYCH
- KDZ** TEREN DROGI PUBLICZNEJ KLASY ZBIORCZEJ
- KDL** TEREN DROGI PUBLICZNEJ KLASY LOKALNEJ

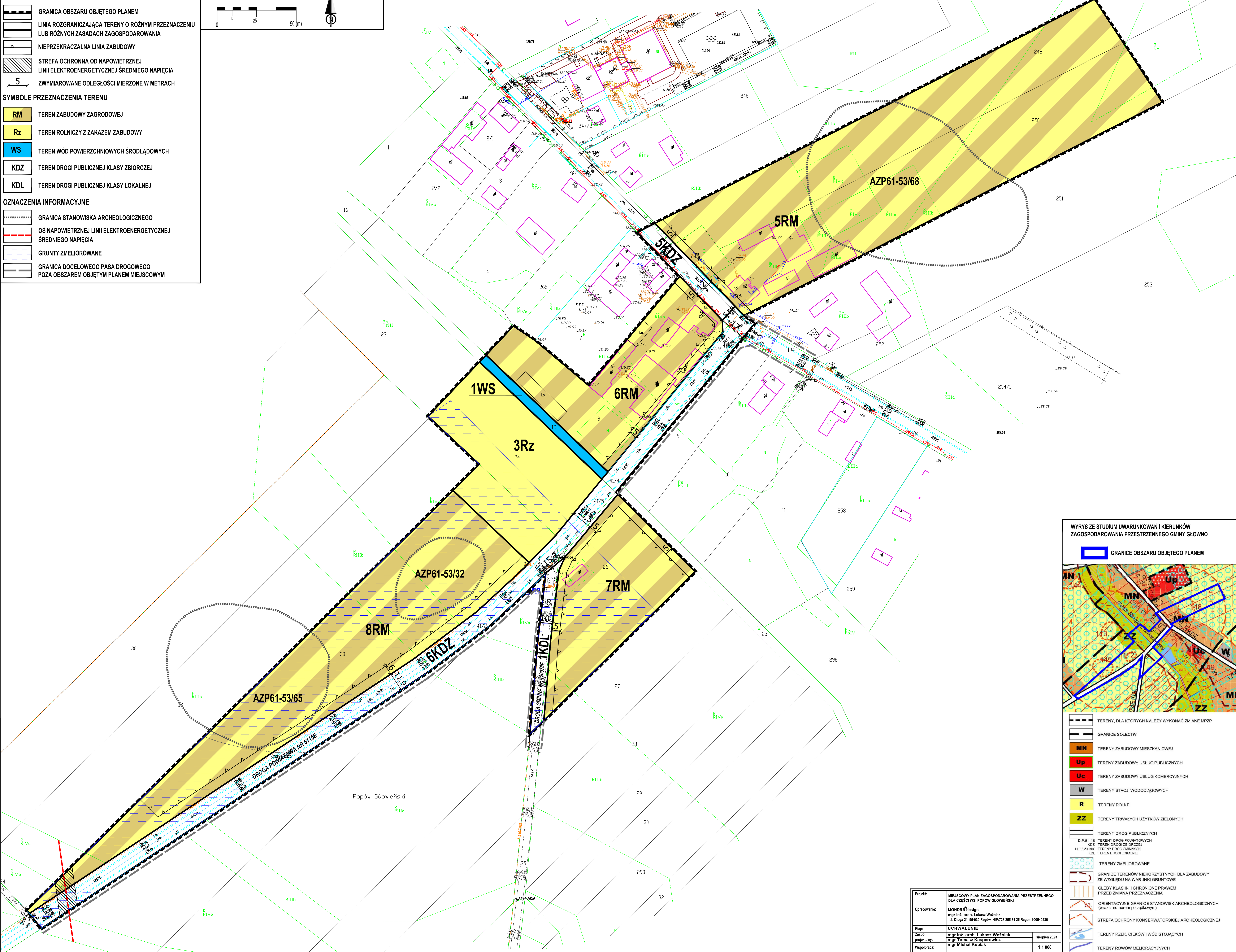
OZNACZENIA INFORMACYJNE

- GRANICA STANOWISKA ARCHEOLOGICZNEGO
- OŚ NAPIĘTRZNEJ LINII ELEKTROENERGETYCZNEJ ŚREDNIEGO NAPIĘCIA
- GRUNTY ZMELIOROWANE
- GRANICA DOCELOWEGO PASA DROGOWEGO POZA OBSZAREM OBJĘTYM PLANEM MIEJSCOWYM

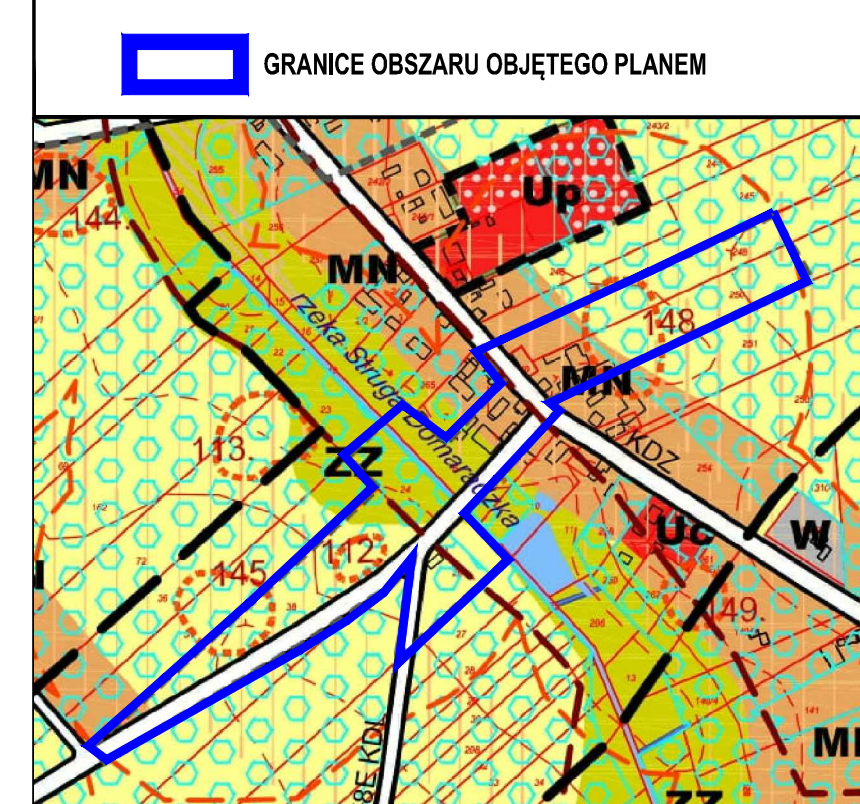
SKALA 1:1 000



ZALĄCZNIK NR 4
DO UCHWAŁY NR LXV/356/23 RADY GMINY GŁOWNO
Z DNIA 29 SIERPŃNIA 2023 ROKU W SPRAWIE UCHWALENIA
MIEJSCOWEGO PLANU ZAGOSPODAROWANIA PRZESTRZENNEGO
DLA CZĘŚCI WSI POPÓW GŁOWIEŃSKI



WYRYS ZE STUDIUM UWARUNKOWAN I KIERUNKÓW ZAGOSPODAROWANIA PRZESTRZENNEGO GMINY GŁOWNO



- TERENY, DLA KTÓRYCH NALEŻY WYKONAĆ ZMIANĘ MPZP
- GRANICE SOLECTW
- MN** TERENY ZABUDOWY MIESZKANIOWEJ
- Up** TERENY ZABUDOWY USŁUG PUBLICZNYCH
- Uc** TERENY ZABUDOWY USŁUG KOMERCYJNYCH
- W** TERENY STACJI WODOCIĄGOWYCH
- R** TERENY ROLNE
- ZZ** TERENY TRWAŁYCH UŻYTKÓW ZIELONYCH
- TERENY DRÓG PUBLICZNYCH
- TERENY DRÓG POWIATOWYCH
- TERENY DRÓG GMINNYCH
- TERENY DRÓG LOKALNYCH
- TERENY ZMELIOROWANE
- GRANICE TERENÓW NIEKORZYSTNYCH DLA ZABUDOWY ZE WZGLĘDU NA WARUNKI GRUNTOWE
- GŁĘBY KLAS II-III CHRONIONE PRAWEM PRZED ZMIANĄ PRZEZNACZENIA
- ORIENTACYJNE GRANICE STANOWISK ARCHEOLOGICZNYCH (wraz z numerem porządkowym)
- STREFA OCHRONY KONSERWATORSKIEJ ARCHEOLOGICZNEJ
- TERENY RZEK, CIEKÓW I WÓD STOJĄCYCH
- TERENY RÓWÓW MELIORACYJNYCH

Projekt:	MIEJSCOWY PLAN ZAGOSPODAROWANIA PRZESTRZENNEGO DLA CZĘŚCI WSI POPÓW GŁOWIEŃSKI
Opracowanie:	MONDRIŃ DESIGN mgr inż. arch. Łukasz Woźniak ul. Długa 21, 95-030 Rąbów (NIP: 728 255 84 25 Regon: 105540236)
Etap:	UCHWALENIE
Zespół projektowy:	mgr inż. arch. Łukasz Woźniak mgr Tomasz Kasprorski
Współpraca:	mgr Michał Kubiak
	sierpień 2023
	1:1 000